



MĚSTSKÁ ČÁST PRAHA 6
ÚŘAD MĚSTSKÉ ČÁSTI

ODBOR VÝSTAVBY

Toto rozhodnutí nabylo
právní moci dne 5. 8. 2022
za OV ÚMČ Praha 6 Majkusová
V Praze dne 15. 8. 2022

Č.J.: MCP6 247463/2022

V Praze dne:

20. 07. 2022

SPIS. ZN.: SZ MCP6 269001/2021/OV/MK

Značka: P-1720/2/Bubeneč

Vyřizuje: Ing. Lubica Majkusová

Kontaktní spojení: 220 189 440 / lmajkusova@praha6.cz

Referentské č.: 145/21

Příloha: ověřené situace C.2, C.3, D.1.1.1 (žadatel po nabytí právní moci)

ROZHODNUTÍ ÚZEMNÍ ROZHODNUTÍ

Výroková část:

Odbor výstavby Úřadu m. č. Praha 6, jako stavební úřad příslušný podle § 13 odst. 1 písm. c) zákona č. 183/2006 Sb., o územním plánování a stavebním řádu, ve znění pozdějších předpisů (dále jen "stavební zákon") a podle vyhlášky č. 55/2000 Sb. hl. m. Prahy, kterou se vydává Statut hl. m. Prahy, ve znění pozdějších předpisů, v územním řízení posoudil podle § 84 až 90 stavebního zákona žádost o vydání rozhodnutí o umístění stavby nebo zařízení (dále jen "rozhodnutí o umístění stavby"), kterou dne 9.6.2021 podal

Hlavní město Praha, zast. odborem investičním MHMP, IČO 00064581, Mariánské náměstí 2/2, 110 00 Praha 1-Staré Město, kterého zastupuje Pražská vodohospodářská společnost a.s., IČO 25656112, Evropská 866/67, 160 00 Praha 6-Vokovice, kterou zastupuje Sweco Hydroprojekt a.s., IČO 26475081, Tábořská 940/31, 140 16 Praha 4-Nusle,

(dále jen "žadatel"), a na základě tohoto posouzení:

- I. **Vydává** podle § 79 a 92 stavebního zákona a § 9 vyhlášky č. 503/2006 Sb., o podrobnější úpravě územního rozhodování, územního opatření a stavebního řádu, v platném znění

rozhodnutí o umístění stavby

**„SO 03 Elektrický přívod NN a VN k čerpací stanici BD“
pro stavbu s názvem: „ÚČOV Nátokový labyrint LB Celková přestavba a rozšíření ÚČOV na Císařském ostrově“**

(dále jen "stavba") na pozemcích parc. č. 1720/2 (ostatní plocha), parc. č. 1961/1 (ostatní plocha), parc. č. 2142 (vodní plocha), parc. č. 2146/1 (vodní plocha), parc. č. 2151/1 (ostatní plocha) v katastrálním území Bubeneč.

Druh a účel umísťované stavby:

- Nová stavba podzemní technické infrastruktury – umístění nových 22 kV kabelů (3+3) pro napojení nové šnekové čerpací stanice ČS BD z objektu NVL a umístění optických kabelů pro napojení nové šnekové čerpací stanice do řídicího systému, který je rovněž umístěn v objektu NVL.
- Nové kabelové vedení bude umístěno ve výkopu v chodníku, pod komunikací, ve volném terénu (v zeleni) a na kabelové lávce, která bude zavěšena pod mostem na návodní straně směrem na východ.
- Celková délka úložné trasy – 238 m.

- Umístěním stavby kabelového vedení VN 22 kV bude zajištěno napojení nové ČS BD na zdroj elektrické energie a optickými kabely bude připojena do řídicího systému.

Umístění stavby na pozemku a určení prostorového řešení stavby:

- Stavba bude umístěna na pozemcích parc. č. 1720/2, 1961/1, 2141, 2146/1, 2151/1 v k. ú. Bubeneč, které jsou vedeny v katastru nemovitosti jako ostatní plocha a vodní plocha.
- Napájecí kabely 22 kV a optické kabely budou z objektu NVL (SO 04.1) vyvedeny pod základnovou deskou objektu do chodníku, budou vedeny v zemi ve výkopu a na rohu budovy se umístí pod komunikací v obetonovaných chráničkách. Dále budou vedeny podél plavebního kanálu až k mostu přes trojský plavební kanál. Kabelové lávky budou pod mostem zavěšené na návodní straně směrem na východ. Po přechodu mostu budou kabely opět umístěny ve výkopu v chodníku a zeleni až k objektu nově navrhované šnekové čerpací stanice ČS BD (SO 02 v rámci projektu „ÚČOV Nátokový labyrint LB Celková přestavba a rozšíření ÚČOV na Císařském ostrově), kde se ukončí v objektu.
- Minimální krytí kabelů uložených v obetonovaných chráničkách bude 1 m.

Vymezení území dotčeného vlivy stavby:

- Poměry v území se realizací navrhované stavby nemění. Stavba se nachází v areálu ÚČOV.
- Stavba bude umístěna v aktivní zóně záplavového území v souladu s § 17 vodního zákona jako stavba technické infrastruktury, která tím, že je podzemní, nezasahuje do průtočného profilu řeky Vltavy v době povodně.
- Stavba nevyžaduje asanace a kácení dřevin.
- Stavbou nebudou dotčeny sousední pozemky ve vzdálenosti do 2,0 m.

Stanoví podmínky pro umístění stavby, provedení stavby a podmínky dotčených orgánů:

1. Stavba bude umístěna na pozemcích parc. č. 1720/2, 1961/1, 2141, 2146/1, 2151/1 v k. ú. Bubeneč, v souladu s grafickou přílohou rozhodnutí, se zakreslení požadovaného umístění stavby, které obdrží navrhovatel po nabytí právní moci rozhodnutí.
2. Stávající technická infrastruktura nacházející se v místě stavby musí být vytýčena dle § 153 odst. 1 zákona č. 183/2006 Sb. stavebního zákona (dále jen „stavební zákon“) v platném znění. Zahájení výkopových prací je nutno správci, provozovatelům sítí oznámit v dostatečném předstihu.
3. Souběh a křížení se stávajícími sítěmi budou provedeny v souladu s ČSN 73 6005 „Prostorové uspořádání sítí technického vybavení“ a v souladu s dohodami se správci sítí. V blízkosti inženýrských sítí budou stavební úpravy prováděny ručně. Budou respektována ochranná pásma inženýrských sítí.
4. Pod komunikací bude kabelové vedení uloženo do obetonovaných chrániček s min. krytím 1 m.
5. Na mostě přes trojský plavební kanál budou kabely umístěny do kabelových lávek, které budou zavěšeny na návodní straně směrem na východ.
6. Musí být zajištěna ochrana okolních inženýrských sítí proti působení VN (chráničky).
7. Budou dodrženy podmínky Státní plavební správy:
 - a) Vedení bude provedeno tak, aby nově umístěné konstrukce na mostě nezasahovaly do stávajícího plavebního profilu mostu.
 - b) Stavba bude zabezpečena tak, aby bylo zamezeno pádu jakéhokoli materiálu ze stavby do plavebního kanálu.
 - c) V případě, že dojde i přes veškerá zabezpečení k pádu předmětu do plavebního kanálu, bude tato skutečnost neprodleně nahlášena na Státní plavební správu, středisko RIS, tel. č. 840111254 nebo 606690012, a napadaný materiál bude neprodleně odstraněn.
 - d) V rámci stavby na přilehlé vodní cestě (tj. plavebním kanále Troja) nesmí dojít k omezení či zastavení plavebního provozu.
 - e) V průběhu prací a nově umístěnou konstrukcí nesmí dojít k poškození, přemísťování či zakrývání plavební signalizace.
 - f) Státní plavební správě bude předložen časový harmonogram celé akce, a to min. tři týdny před zahájením prací včetně oznámení termínu zahájení stavby.
8. Budou dodrženy podmínky ODŽP ÚMČ Praha 6:
z hlediska odpadového hospodářství podle § 79 odst. 4 zákona č. 185/2001 Sb., o odpadech:

- a) Při stavební činnosti bude odpad ukládán do přistavených velkoobjemových kontejnerů, které budou zajištěny před nežádoucím znehodnocením nebo úniku odpadů.
 - b) Přednostně bude zajištěno využití odpadů před jejich odstraněním, materiálové využití bude mít přednost před jiným využitím odpadů. Stavební odpady budou tříděny podle následujících položek: odpadní zemina a kamení, kov, směsný stavební odpad, dřevo, papír, plast, nebezpečný odpad.
 - c) Odpady budou předány pouze osobám, které jsou podle zákona o odpadech k jejich převzetí oprávněny.
 - d) Převážné prostředky při přepravě odpadu budou uzavřeny nebo budou mít ložnou plochu zarytu, aby bylo zabráněno úniku převáženého odpadu.
- z hlediska ochrany ovzduší podle § 11 odst. 3 zákona č. 201/2012 Sb., o ochraně ovzduší:
- a) při realizaci stavebního záměru a při manipulaci s prašným materiálem je třeba aplikovat účinná opatření k minimalizaci zatěžování okolí prachem,
 - b) při odvozu prašného materiálu používat plachtování nákladu na ložné ploše automobilů,
 - c) přednostně používat zařízení a mechanismy splňující nejlepší emisní úroveň (min. emisní úroveň EURO 4 a vyšší),
 - d) pokud dojde ke znečištění veřejných komunikací dopravou, neprodleně provést očištění komunikace.

9. Budou dodrženy podmínky PVK, a.s. zejména:

- a) Bude dořešeno v dohledné době napájení nové šnekové čerpací stanice ČS BD přívodnými kabely VN 22 kV z objektu Hlavní čerpací stanice (Rozvodna R1 HČS)
 - b) Bude dořešeno v dohledné době připojení nové šnekové stanice ČS BD optickými kabely do řídicího systému umístěného v objektu Hlavní čerpací stanice.
 - c) Práce v areálu provozu ÚČOV nelze zahájit bez předchozího sjednání předání staveniště včetně detailních podmínek výstavby.
10. Na případné zábory komunikací a pozemků ve správě TSK (v k. ú. Bubeneč, parc. č. 2151/1) uzavře Investor nebo jím zplnomocněný zástupce min. jeden měsíc před zahájením stavby s HMP zast. TSK hl. m. Prahy smlouvu o výpůjčce komunikace, kde budou stanoveny konkrétní podmínky.
11. Na vedení trasy elektrického přívodu NN a VN (pokud jeho vlastníkem nebude HMP nebo MČ) v pozemcích parc. č. 1720/2, 1961/1, 2151/1 v k. ú. Bubeneč, uzavře investor nebo jím zplnomocněný zástupce smlouvu o smlouvě budoucí o zřízení služebnosti s HMP zast. odborem evidence majetku MHMP.
12. Zásahy do pozemků parc. č. 1720/2, 1961/1 v k.ú. Bubeneč nutno projednat se správcem pozemků společností Pražská vodohospodářská společnost, a.s., Žatecká 110/2, 110 00 Praha 1.
13. Realizaci stavby je nezbytné koordinovat se záměry dalších investorů v dotčeném úseku komunikace.

Účastníci řízení, na něž se vztahuje rozhodnutí správního orgánu:

Hlavní město Praha, zast. odborem investičním MHMP, Mariánské náměstí 2/2, 110 00 Praha 1-
Staré Město zast. Pražská vodohospodářská společnost a.s., Evropská 866/67, 160 00 Praha 6-
Vokovice

Odůvodnění:

Dne 9.6.2021 bylo podáno Hlavní město Praha, zast. Odborem investičním, IČ 00064581, Mariánské náměstí 2, 110 01 Praha 1, zast. Sweco Hydroprojekt, a.s., IČ 26475081, Táborská 31, 140 16 Praha 4 oznámení záměru. Jelikož oznámení záměru podle § 96 odst. 5 stavebního zákona nemělo předepsané náležitosti stavební úřad opatřením ze dne 22.9.2021 pod č. j. MCP6 414845/2021 vyzval k odstranění nedostatku podání ve lhůtě do 15.11.2021. Stavební úřad dne 11.11.2021 pod č. j. MCP6 482342/2021 obdržel žádost o prodloužení lhůty o 60 dní pro možnost doplnění všech potřebných stanovisek. Stavební úřad usnesením ze dne 9.12.2021 rozhodl o projednání záměru v územním řízení, neboť žádost neměla náležitosti dle § 96 odst. 3 stavebního zákona, vyzval žadatele k doplnění dokladů a řízení přerušil dle požadavku žadatele o 60-ti dnů od podání žádosti o prodloužení lhůty tj. od 11.11.2021. Žadatel dne 7.2.2022 pod č. j. MCP6 050709/2022 odstranil nedostatky podání. Dne 14. 3. 2022 pod č. j. MCP6 096568/2021 stavební úřad oznámil zahájení územního řízení známým účastníkům řízení a dotčeným orgánům. Oznámení o zahájení řízení bylo účastníkům řízení dle § 27 zákona č. 500/2004 Sb. správního řádu a dotčeným orgánům doručeno jednotlivě. Současně podle ustanovení § 87 odst. 1 stavebního zákona upustil od ústního jednání, jelikož jsou stavebnímu úřadu dobře známy poměry v území a žádost poskytovala dostatečný podklad pro posouzení záměru. Zároveň stanovil, že ve lhůtě do 15 dnů od

doručení tohoto oznámení mohou účastníci řízení uplatnit své námitky a dotčené orgány svá stanoviska. Ve stanovené lhůtě nepodalí účastníci řízení námitky a dotčené orgány k návrhu žádné stanovisko

Stavební úřad určil okruh účastníků řízení, vlastníků, oprávněných z věcných břemen, sousedních pozemků:

- podle § 85 odst. 1 písm. a) stavebního zákona – Odbor investiční MHMP
- podle § 85 odst. 1 písm. b) stavebního zákona obec, na jejímž území má být požadovaný záměr uskutečněn – Obec hl. m. Prahy zast. Institutem plánování a rozvoje hl. m. Prahy
- podle § 85 odst. 2 písm. a) stavebního zákona vlastníci pozemků nebo stavby EVM MHMP, na kterých má být požadovaný záměr uskutečněn nebo ten, kdo má jiné věcné právo k tomuto pozemku nebo stavbě - správci sítí – PVS, a.s., CETIN, a.s., PREDistribuce, a.s., Povodí Vltavy, s. p., HOM MHMP,
- podle zvláštního právního předpisu: zákon č. 131/2000 Sb., o hlavním městě Praze, ve znění pozdějších předpisů, v § 18, odst. 1 písm. h) ve spojení s § 27 odst. 2) správního řádu (dodejky): Městská část Praha 6, zast. OÚR ÚMČ Praha 6

Charakteristika stavby:

- Jedná se o podzemní stavbu technické infrastruktury – energetickou přípojku VN 22 kV pro napojení nově navrhované šnekové čerpací stanice ČS BD z budovy Hrubého znečištění NVL.
- Umístění optického kabelu v souběhu s trasou energetické přípojky pro napojení nově navrhované šnekové ČS BD do řídicího systému, který je rovněž umístěn v objektu Hrubého znečištění NVL.
- Nové kabely budou umístěny do výkopu v komunikaci, v chodníku, v zeleni a po mostové konstrukci ve stávajících chráničkách.

Jedná se o stavbu podle § 103 odst. 1 písm. e), bod 10) stavebního zákona energetickou přípojku nevyžadující stavební povolení ani ohlášení, lze ji proto provést pouze na základě pravomocného územního rozhodnutí. Stavba podle § 119 odst. 1 nevyžaduje kolaudační souhlas ani kolaudační rozhodnutí.

Projektová dokumentace: Sweco Hydroprojekt, a.s., Ing. Petr Kuba, Ph.D., ČKAIT – 0009820
z 11/2019, revize 11.3.2022

Předpokládaný termín realizace: 09/2023 (předpokládaná doba trvání stavby – 3 měsíce)

Žádost byla doložena následujícími doklady:

- plná moc k zastupování Hl. m. Praha, zast. Odborem investičním MHMP pro Sweco Hydroprojekt, a.s. ze dne 10.10.2019
- pověření pro Ing. Magdalénu Flekovou k zastupování Sweco Hydroprojekt, a.s. ze dne 15.9.2021
- souhlas vlastníka pozemků parc. č. 1720/2, 1961/1, 2151/1 v k. ú. Bubeneč – vlastník EVM MHMP č. j. MHMP 396474/2021 ze dne 26.3.2021, situace
- souhlas subjektu s právem hospodařit s majetkem státu pozemky parc. č. 2142/5, 2146/1 v k. ú. Bubeneč – Povodí Vltavy, a.s., zn. 899/2020-263 ze dne 14.1.2020
- MČ Praha 6, ÚMČ, Kancelář tajemníka, odd. kriz. řízení a bezpečnosti, souhlas s povodňovým plánem, č. j. MCP6 468583/2021 ze dne 3.11.2021
- Povodňový plán stavby ze dne 26.5.2020 - schválený

Žádost byla doložena závaznými stanovisky, vyjádřeními dotčených orgánů:

- ODŽP ÚMČ Praha 6, závazná stanoviska a vyjádření, č.j. MCP6 445378/2019 ze dne 2020-01-23
- OPP MHMP, osvědčení o vzniku souhlasného bezpodmínečného závazného stanoviska, č.j. MHMP 1759562/2021 ze dne 2.11.2021
- OCP MHMP, vyjádření, č. j. MHMP 80162/2020 ze dne 14.1.2020
- BEZ MHMP, závazné stanovisko 1732491/2021 27.10.2021
- Státní plavební správa – Pobočka Praha, závazné stanovisko zn. 8368/PH/21 ze dne 19.10.2021
- OV ÚMČ Praha 6 – Vodoprávní odbor, rozhodnutí souhlas podle § 17 vodního zákona, č. j. MCP6 025261/2022 ze dne 28.1.2022
- HZS hl. m. Prahy, sdělení na úseku požární ochrany, č.j. HSAA – 16399-3/2019 ze dne 9.1.2020

- HZS hl. m. Prahy, sdělení na úseku ochrany obyvatelstva, č. j. HSAA-16399-2/2019 ze dne 12.12.2019
- HS hl. m. Prahy, vyjádření č. j. HSHMP 64987/2019 ze dne 18.12.2019

Žádost byla doložena vyjádřeními vlastníků/správců inženýrských sítí a technické infrastruktury:

- technické stanovisko TSK hl. m. Prahy, č.j. TSK/0357/21/1109/Me ze dne 5.3.2021,
- Ředitelství vodních cest ČR, vyjádření zn. ŘVC/164/2020/OPR ze dne 11.3.2020
- Povodí Vltavy, s.p., vyjádření správce vodního toku zn. 899/2020-263 ze dne 14.1.2020
- CETIN a.s., vyjádření č. j. 857562/20 ze dne 17.12.2020
- PVS a.s., vyjádření zn. 5431/19/2/02 ze dne 7.1.2020
- PVK, a.s., vyjádření č. j. ZADOST21775 ze dne 10.6.2020
- PREDistribuce, a.s. vyjádření č. 300078322_45_20 ze dne 26.5.2020, prodlouženo do 30.6.2022
- T-Mobile CR a.s., vyjádření č. j. E53687/20 ze dne 17.12.2020
- vyjádření vlastníků/správců inženýrských sítí nevyskytujících se v místě stavby: ČRA, a.s., Alfa Telecom, s. r. o., Airwaynet, a.s., DP hl. m. Prahy, a.s. – JDCM, Centronet, a. s., Fast Communication, s.-r.o., ČD –Telematika, a.s., Quantcom, a.s. (dříve Dial telecom, a.s.), Fine Technology Outsource, s.r.o., WLL Internet Praha zast. ICT Support, INETCO.CZ, a.s., Vodafone Czech Republic, a.s., GREPA Network, s.r.o., Levný.net, s.r.o., Internet Praha Josefov, s. r.o., Planet A, a.s., Rychlý drát, s.r.o., ÚVT Internet, s.r.o., Irongate, s.r.o., Kaora, s.r.o., Ministerstvo obrany SNM MO ČR, Ministerstvo vnitra ČR, New Telekom, spol. s r.o., PPD, a.s., Pe3Ny. Net, s. r.o., Telco Pro Services, a.s., SPOJE.NET, s.r.o., Sys-DataCom, s.r.o., TC net –data, s.r.o., Technologie hl. m. Prahy, a.s.

Stavební úřad přezkoumal úplnost žádosti o vydání územního rozhodnutí podle ust. § 86 stavebního zákona a ust. § 3 a přílohy č. 1 vyhl. č. 503/2006 Sb. v platném znění a dospěl k závěru, že je úplná a pro projednání v územním řízení schopná.

Posouzení souladu záměru s obecnými požadavky na umístění stavby a využívání území dle § 90 odst. 1 písm. a) stavebního zákona:

Stavební úřad posuzoval v rámci územního řízení soulad navrhovaného záměru, který byl doložen projektovou dokumentací zpracovanou v z 11/2019 s nařízením č. 10/2016 Sb. hl. m. Prahy(dále jen „Pražské stavební předpisy“, zkráceně PSP), kterým se stanovují obecné požadavky na využívání území a technické požadavky na stavby v hl. m. Praze. Umístění stavby je s tímto nařízením v souladu, zejména s § 16- standart veřejných prostranství, § 18 – Požadavky na technickou infrastrukturu a technickou vybavenost a § 19- Požadavky na prostorové uspořádání sítí technické infrastruktury. Výkopy budou dostatečně zabezpečeny a vyznačeny podle vyhlášky č. 398/2009 Sb., zabezpečující bezbariérové užívání staveb.

Posouzení souladu záměru s požadavky na veřejnou dopravní nebo technickou infrastrukturu, možnosti a způsobu napojení dle § 90 odst. 1 písm. b) stavebního zákona:

Jedná se o stavbu technické infrastruktury – umístění 22 kV (3+3) kabelů typu AXEKCEY pro zřízení energetické přípojky pro napojení nové šnekové čerpací stanice ČS BD z rozvodny R11 z budovy NVL.

Nová ČS BD bude připojena do řídicího systému, který je umístěn v NVL. Připojení bude realizováno optickými kabely z nově umístěného rozvaděče ozn. 04DE1.3 v místnosti serverů na komunikačních převodnicích v objektu NVL. Z objektu NVL budou optické kabely umístěny ve společné trase s kabely VN a ukončeny v nových datových rozvaděcích CSBD-DT1 a CSBD-DT2 v objektu nové šnekové čerpací stanice BD.

Posouzení záměru s požadavky zvláštních právních předpisů, se závaznými stanovisky dotčených orgánů, popř. rozhodnutími dotčených orgánů podle zvláštních právních předpisů nebo tohoto zákona, popřípadě s výsledkem řešení rozporů dle § 90 odst. 1 písm. c) stavebního zákona:

Při posuzování záměru stavební úřad vycházel ze znalosti místa stavby a dále kladných závazných stanovisek, stanovisek a vyjádření dotčených orgánů, která jsou součástí spisu. Výše uvedená předložená

stanoviska dotčených orgánů byla zkoordinovaná, neobsahovala žádné požadavky, které by nebyly obsaženy v obecně platných právních předpisech, a které by vyžadovaly úpravu návrhu. Dotčené správní orgány se k záměru vyjádřili kladně.

Dle závazného stanoviska OPP MHMP, č.j. MHMP 1759260/2021 ze dne 2.11.2021 se navrhovaná stavba nachází v ochranném pásmu památkové rezervace v hl. m. Praze, vyhlášeném rozhodnutím bývalého odboru kultury NVP č. j. Kul/5-932/81 ze dne 19.5.1981 o určení ochranného pásma památkové rezervace v hl. m. Praze a jeho doplňkem ze dne 9.7.1981, kterými se určuje toto ochranné pásmo a podmínky pro činnost v něm. OPP MHMP vydal osvědčení o vzniku souhlasného bezpodmínečného závazného stanoviska v rozsahu předložené projektové dokumentace.

Dle závazného stanoviska BEZ MHMP, č. j. MHMP 1732491/2021 ze dne 27.10.2021 se v oblasti dotčené stavbou nenachází stavby civilní obrany. Stavba se nachází v inundačním území Vltavy podle zákona č. 254/2001 Sb., zákon o vodách. Bylo doloženo souhlasné závazné stanovisko bez podmínek.

Státní plavební správa vydala souhlasné závazné stanovisko (zn. 8368/PH/21 ze dne 19.10.2021) s podmínkami, které byly zapracovány do podmínek tohoto rozhodnutí č. 7 (a-f).

OV ÚMČ Praha 6, Vodoprávní odbor vydal souhlasné rozhodnutí podle § 17 vodního zákona (č. j. MCP6 025261/2022 ze dne 28.1.2022) s podmínkami, které budou zapracovány do projektu provedení stavby.

ODŽP ÚMČ Praha 6 č.j. MCP6 445378/2019 ze dne 23.1.2020 z hlediska odpadového hospodářství podle § 79 odst. 4 zákona č. 185/2001 Sb., o odpadech bylo vydáno souhlasné závazné stanovisko s podmínkami, které byly zahrnuty do podmínek tohoto rozhodnutí č. 8 (a-d). Z hlediska ochrany ovzduší podle § 11 odst. 3 zákona č. 201/2012 Sb., o ochraně ovzduší bylo vydáno souhlasné závazné stanovisko s podmínkami, které byly zapracovány do tohoto rozhodnutí č. 9 (a-c).

Posouzení souladu záměru (pro který se nevydává závazné stanovisko podle § 96b) stavebního zákona s územně plánovací dokumentací a s cíli a úkoly územního plánování; ověření účinků budoucího užívání stavby, kterou lze provést bez stavebního povolení nebo souhlasu s provedením ohlášeného stavebního záměru dle § 90 odst. 2 stavebního zákona:

Jelikož se jedná se o stavbu v zastavěném území v zastavitelné a nezastavitelné ploše, uvedenou v § 103 odst. 1 písm. e) bod 10 stavebního zákona, pro niž dle § 96b stavebního zákona nevydává orgán územního plánování (UZR MHMP) závazné stanovisko, posoudil soulad navržené stavby s územně plánovací dokumentací stavební úřad.

Podle platného Územního plánu sídelního útvaru hlavního města Prahy schváleného usnesením Zastupitelstva hl. m. Prahy č. 10/05 ze dne 9.9.1999, který nabyl účinnosti dne 1.1.2000, včetně platných všech změn se předložený záměr technické infrastruktury nachází v zastavitelném území v ploše s využitím TVV – vodní hospodářství, ve které je technická infrastruktura přípustným využitím. V nezastavitelném území v plochách s funkčním využitím ZMK – zeleň městská krajinná, DU – urbanisticky významné plochy a dopravní spojení, veřejná prostranství, VOP – vodní plochy a toky. V těchto plochách je umístění technické infrastruktury podmíněně přípustným využitím, přičemž pro podmíněně přípustné využití platí, že nedojde k znehodnocení nebo ohrožení využitelnosti dotčených pozemků. Stavební úřad posoudil, že navrhovaná stavba tuto podmínku splňuje, neboť trasa kabelového vedení bude vedena při hranici pozemku ve funkční ploše ZMK, dále ve funkční ploše bude vedena po mostě v kabelových kanálech, které nebudou ohrožovat průtok Vltavy.

Na základě výše uvedeného stavební úřad konstatuje, že záměr je v souladu s platným Územním plánem hl. m. Prahy.

Stavební úřad zajistil vzájemný soulad předložených závazných stanovisek dotčených orgánů vyžadovaných zvláštními předpisy a zahrnul je do podmínek rozhodnutí.

Stavební úřad rozhodl, jak je uvedeno ve výroku rozhodnutí, za použití ustanovení právních předpisů ve výroku uvedených.

Vypořádání s návrhy a námitkami účastníků:

- Účastníci neuplatnili návrhy a námitky.

Vypořádání s vyjádřeními účastníků k podkladům rozhodnutí:

- Účastníci se k podkladům rozhodnutí nevyjádřili.

Poučení účastníků:

Proti tomuto rozhodnutí se lze odvolat do 15 dnů ode dne jeho oznámení k odboru stavebního řádu Magistrátu hl. m. Prahy podáním u zdejšího správního orgánu.

Odvolání se podává s potřebným počtem stejnopisů tak, aby jeden stejnopis zůstal správnímu orgánu a aby každý účastník dostal jeden stejnopis. Nepodá-li účastník potřebný počet stejnopisů, vyhotoví je správní orgán na náklady účastníka. Odvoláním lze napadnout výrokovou část rozhodnutí, jednotlivý výrok nebo jeho vedlejší ustanovení. Odvolání jen proti odůvodnění rozhodnutí je nepřipustné.

Za správnost vyhotovení:
Věra Rejlová



v.r. ing. arch. Jitka Krásná
Vedoucí odd. odboru výstavby

Poplatek:

Správní poplatek podle zákona č. 634/2004 Sb., o správních poplatcích, ve znění pozdějších předpisů položky 17 odst. 1 písm. e) ve výši 1000 Kč byl zaplacen 2.6.2022.

Obdrží:

Účastníci řízení

- **podle § 85 odst. 1 písm. a) stavebního zákona:- zástupce žadatele (dodejky):**

1. Sweco Hydroprojekt a.s., IDDS: i2cegr3

- **podle § 85 odst. 1 písm. b) stavebního zákona obec, na jejímž území má být požadovaný záměr uskutečněn (dodejky):**

2. Institut plánování a rozvoje hl. m. Prahy, IDDS: c2zmahuv

- **podle § 85 odst. 2 písm. a) stavebního zákona – vlastník pozemku nebo stavby, nebo ten, kdo má jiné věcné právo k tomuto pozemku nebo stavbě (dodejky):**

3. Odbor evidence majetku MHMP, prostřednictvím podatelny MHMP

4. Povodí Vltavy, státní podnik, závod Dolní Vltava, IDDS: gg4t8hf

5. HOM MHMP, prostřednictvím podatelny MHMP

6. CETIN a.s., IDDS: qa7425t

7. PREdistribuce, a.s., IDDS: vgsfsr3

- **podle zvláštního právního předpisu zákon č. 131/2000 Sb., o hlavním městě Praze, ve znění pozdějších předpisů, v § 18, odst. 1 písm. h) ve spojení s § 27 odst. 2) správního řádu (dodejky):**

8. Městská část zast. OÚR ÚMČ Praha 6, ul. Čs. armády 601/23, 160 00 Praha 6 - Bubeneč

Dotčené orgány:

9. Odbor ochrany prostředí MHMP, prostřednictvím podatelny MHMP

10. Odbor památkové péče MHMP, prostřednictvím podatelny MHMP

11. Odbor bezpečnosti MHMP, prostřednictvím podatelny MHMP

12. ODŽP ÚMČ Praha 6, Čs. armády č.p. 601/23, 160 00 Praha 6-Bubeneč

13. Státní plavební správa, pobočka Praha, IDDS: pwzaih7

14. OV ÚMČ Praha 6 - vodoprávní úřad

Na vědomí:

15. Pražská vodohospodářská společnost a.s., IDDS: a75fsn2

16. Odbor investiční MHMP, prostřednictvím podatelny MHMP
17. Technická správa komunikací hl. m. Prahy, a.s., IDDS: mivq4t3
18. Pražské vodovody a kanalizace, a.s., IDDS: ec9fspf
19. Kancelář tajemníka, Odd. krizového řízení ÚMČ Praha 6, Čs. armády č.p. 601/23, 160 00 Praha 6 – Bubeneč
20. Institut plánování a rozvoje hl.m. Prahy, evidence UR, pí. Faktorová, IDDS: c2zmahu
21. Ing. Petr Malotín
22. evidence ÚR
23. MAGISTRÁT HLAVNÍHO MĚSTA PRAHY, podatelna - za odbory MHMP uvedené v rozdělovníku IDDS: 48ia97h




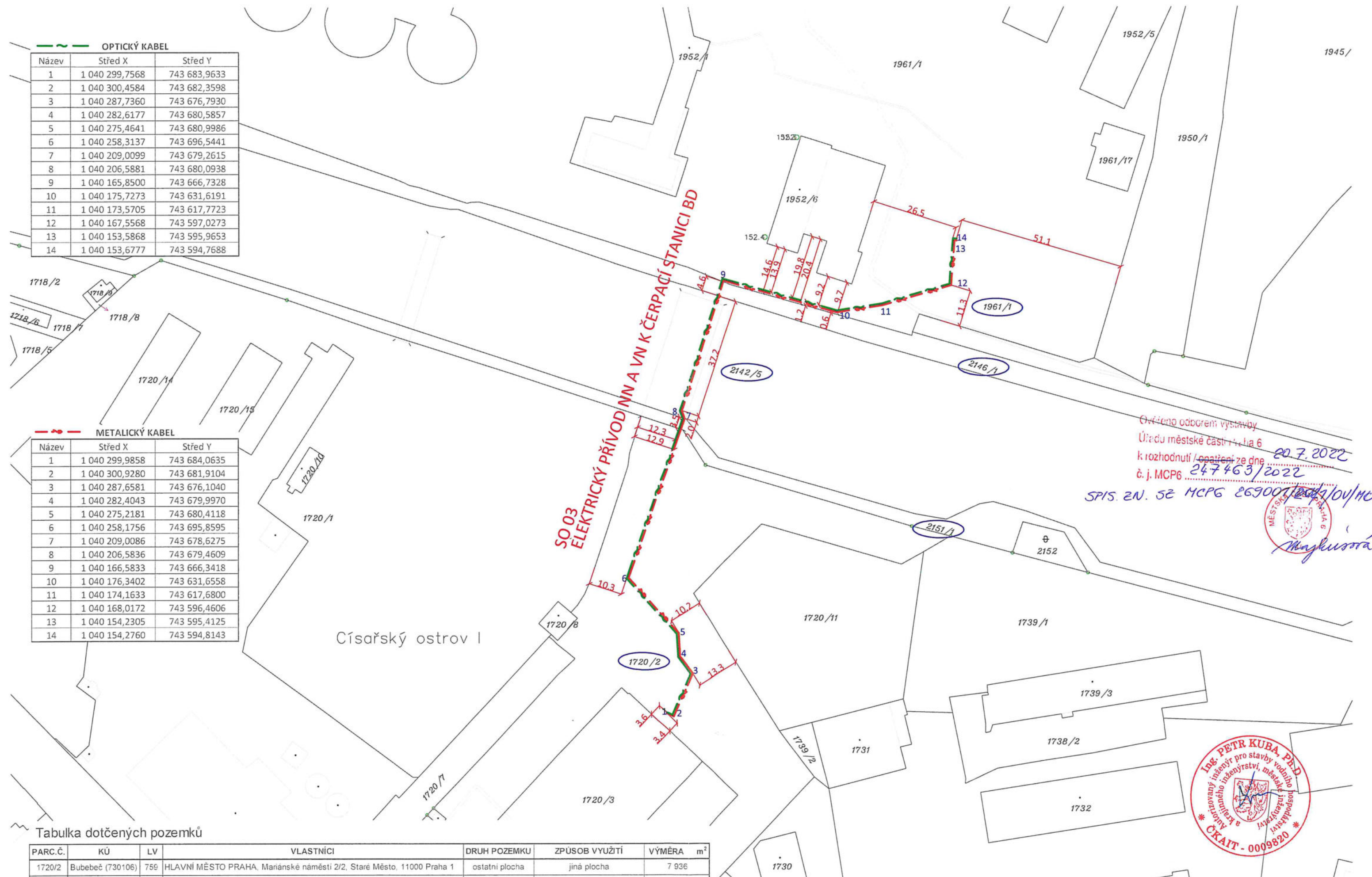
| OPTICKÝ KABEL | | |
|---------------|----------------|--------------|
| Název | Střed X | Střed Y |
| 1 | 1 040 299,7568 | 743 683,9633 |
| 2 | 1 040 300,4584 | 743 682,3598 |
| 3 | 1 040 287,7360 | 743 676,7930 |
| 4 | 1 040 282,6177 | 743 680,5857 |
| 5 | 1 040 275,4641 | 743 680,9986 |
| 6 | 1 040 258,3137 | 743 696,5441 |
| 7 | 1 040 209,0099 | 743 679,2615 |
| 8 | 1 040 206,5881 | 743 680,0938 |
| 9 | 1 040 165,8500 | 743 666,7328 |
| 10 | 1 040 175,7273 | 743 631,6191 |
| 11 | 1 040 173,5705 | 743 617,7723 |
| 12 | 1 040 167,5568 | 743 597,0273 |
| 13 | 1 040 153,5868 | 743 595,9653 |
| 14 | 1 040 153,6777 | 743 594,7688 |

| METALICKÝ KABEL | | |
|-----------------|----------------|--------------|
| Název | Střed X | Střed Y |
| 1 | 1 040 299,9858 | 743 684,0635 |
| 2 | 1 040 300,9280 | 743 681,9104 |
| 3 | 1 040 287,6581 | 743 676,1040 |
| 4 | 1 040 282,4043 | 743 679,9970 |
| 5 | 1 040 275,2181 | 743 680,4118 |
| 6 | 1 040 258,1756 | 743 695,8595 |
| 7 | 1 040 209,0086 | 743 678,6275 |
| 8 | 1 040 206,5836 | 743 679,4609 |
| 9 | 1 040 166,5833 | 743 666,3418 |
| 10 | 1 040 176,3402 | 743 631,6558 |
| 11 | 1 040 174,1633 | 743 617,6800 |
| 12 | 1 040 168,0172 | 743 596,4606 |
| 13 | 1 040 154,2305 | 743 595,4125 |
| 14 | 1 040 154,2760 | 743 594,8143 |

Tabulka dotčených pozemků

| PARC.Č. | KÚ | LV | VLASTNÍCI | DRUH POZEMKU | ZPŮSOB VYUŽITÍ | VÝMĚRA m ² |
|---------|------------------|-----|-----------------------------------------------------------------------------------------|----------------|---------------------------------------------|-----------------------|
| 1720/2 | Bubebeč (730106) | 759 | HLAVNÍ MĚSTO PRAHA, Mariánské náměstí 2/2, Staré Město, 11000 Praha 1 | ostatní plocha | jiná plocha | 7 936 |
| 1961/1 | Bubebeč (730106) | 759 | HLAVNÍ MĚSTO PRAHA, Mariánské náměstí 2/2, Staré Město, 11000 Praha 1 | ostatní plocha | jiná plocha | 214 098 |
| 2142/5 | Bubebeč (730106) | 89 | Česká republika, Povodí Vltavy, státní podnik, Holečkova 3178/8, Smíchov, 15000 Praha 5 | vodní plocha | koryto vodního toku přirozené nebo upravené | 123 511 |
| 2146/1 | Bubebeč (730106) | 89 | Česká republika, Povodí Vltavy, státní podnik, Holečkova 3178/8, Smíchov, 15000 Praha 5 | ostatní plocha | jiná plocha | 15 708 |
| 2151/1 | Bubebeč (730106) | 759 | HLAVNÍ MĚSTO PRAHA, Mariánské náměstí 2/2, Staré Město, 11000 Praha 1 | ostatní plocha | jiná plocha | 9 594 |

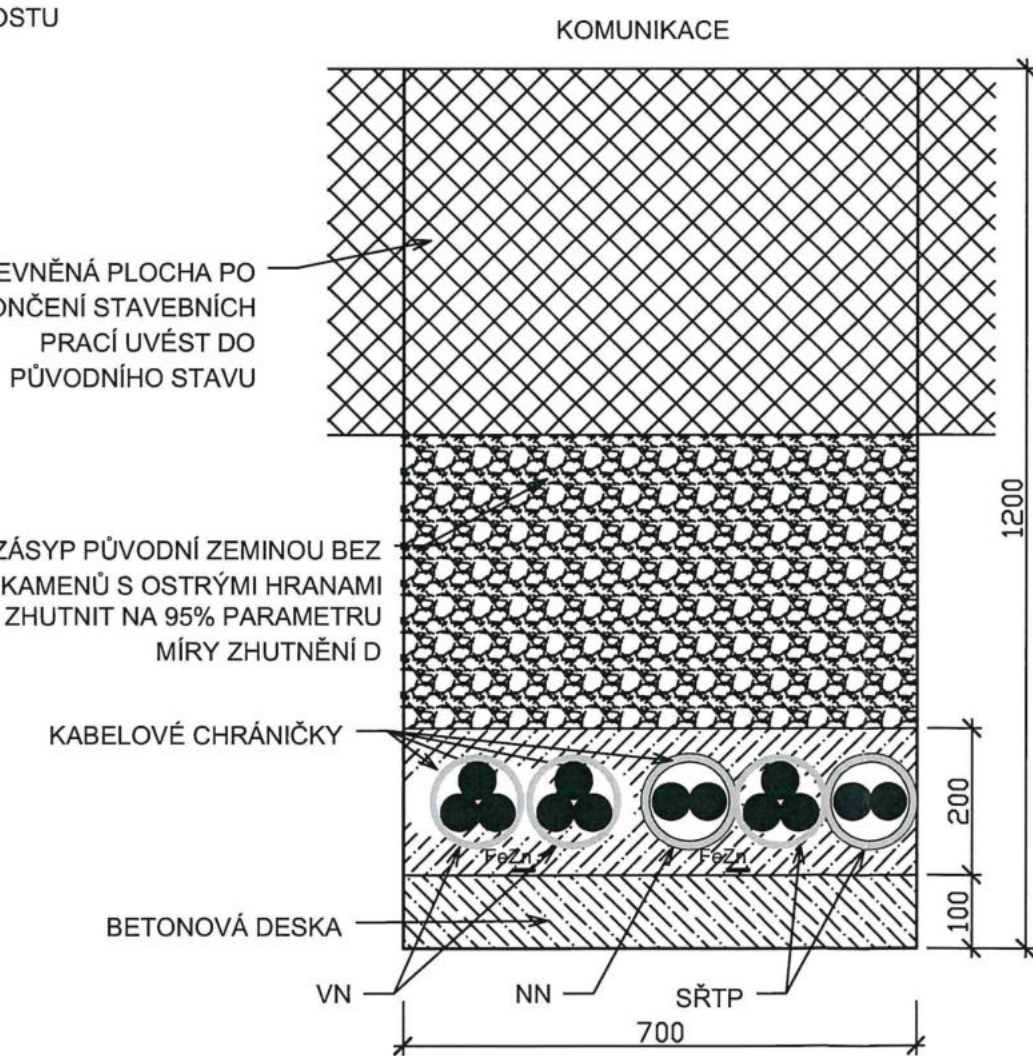
| | | | | | | |
|---------------------------------------------------------------------------------------------|---------------------|-------------------------|---------------|---------------|----------------|-------------|
| SWECO  | | Sweco Hydroprojekt a.s. | ČÍSLO ZAKÁZKY | 11-9242-01-02 | ARCHIVNÍ ČÍSLO | 010431/19/1 |
| PŘÍLOHA | KATASTRÁLNÍ SITUACE | | | ČÍSLO PŘÍLOHY | C.3 | m 4 |



Ověřeno odborem výstavby
 Úřadu městské části Praha 6
 k rozhodnutí / opatření ze dne 20.7.2022
 č. j. MCP6 247463/2022
 SPIS. ZN. 52 MCP6 269001/2022/001/MC


Ing. PETR KUBA, Ph.D.
 autorizovaný inženýr pro stavby vodního
 a kanalizačního inženýrství, městské
 inženýrské úřady
 * ČKAIT - 0009820 *


PROTI VODĚ



Tato dokumentace včetně všech příloh (s výjimkou dat poskytnutých objednatelům) je duševním vlastnictvím akciové společnosti Sweco Hydroprojekt a.s. Objednatel této dokumentace je oprávněn ji využít k účelům vyplývajícím z uzavřené smlouvy bez jakéhokoliv omezení. Jiné osoby (jak fyzické, tak právnické) nejsou bez předchozího výslovného souhlasu objednatele oprávněny tuto dokumentaci ani její části jakkoli využívat, kopírovat (ani jiným způsobem rozmnožovat) nebo zpřístupnit dalším osobám.

Poznámka: Podpisy zpracovatelů jsou připojeny pouze k výtisku číslo 01 nebo originálu přílohy (matrici).

Toto Rozhodnutí nabylo
právní moci dne 1. 1. 2008
za ÚMČ Praha 6 Kotásko
V Praze dne 11. 1. 2008



MĚSTSKÁ ČÁST PRAHA 6
ÚŘAD MĚSTSKÉ ČÁSTI

ODBOR VÝSTAVBY

| | |
|-------------------------------------------|--------------|
| VODOHOSPODÁŘSKÝ ROZVOJ A VÝSTAVBA a.s. | |
| Došlo | 10. 12. 2007 |
| Č.j.: | 01-La-124/07 |
| přil.: | |

8e1

Č.J.: MCP6 078287/2007

DATUM: - 7 -12- 2007

SPIS. ZN.: SZ MCP6 046671/2007/OV/Kot

Značka: P-1709/Bub

Vyřizuje: Ing. Stanislava Kotásková

Kontaktní spojení: tel.: 220 189 604 / skotasko@praha6.cz

Referentské č.: 250

ROZHODNUTÍ ÚZEMNÍ ROZHODNUTÍ

Výroková část:

Odbor výstavby Úřadu m. č. Praha 6, jako stavební úřad příslušný podle § 13 odst. 1 písm. c) zákona č. 183/2006 Sb., o územním plánování a stavebním řádu (stavební zákon) (dále jen "stavební zákon") a podle vyhlášky č. 55/2000 Sb. hl. m. Prahy, kterou se vydává Statut hl. m. Prahy, ve znění pozdějších předpisů, v územním řízení posoudil podle § 84 až 91 stavebního zákona žádost o vydání rozhodnutí o umístění stavby nebo zařízení (dále jen "rozhodnutí o umístění stavby"), kterou dne 4.7.2007 podala

Pražská vodohospodářská společnost, a.s., IČ 25656112, Cihelná 4, 110 00 Praha 1,
kterou zastupuje společnost HYDROPROJEKT CZ, a.s., IČ 26475081, Tábořská 31, 140 16 Praha 4,
kterou zastupuje společnost Vodohospodářský rozvoj a výstavba, a.s., IČ 47116901,
Nábřeží 4, 150 56 Praha 5

(dále jen "žadatel"), a na základě tohoto posouzení:

- I. Vydává** podle § 79 a 92 stavebního zákona a § 9 vyhlášky č. 503/2006 Sb., o podrobnější úpravě územního řízení, veřejnoprávní smlouvy a územního opatření

rozhodnutí o umístění stavby

"Nátokový labyrint ÚČOV Praha - 1a. levý břeh" řešení stok B a D a ČS BD

(napojení stokového systému spodního horizontu kanalizační sítě na levém břehu Vltavy na horní horizont čistírny odpadních vod na Císařském ostrově)

(dále jen "stavba") na pozemcích parc. č. 1709, 1710/1, 1720/2, 1720/3, 1720/4, 1720/7, 1720/11, 1720/12, 2133/1 v katastrálním území Bubeneč.

Druh a účel, umístění a řešení umísťované stavby:

Přeložky kanalizačních stok B a D vč. objektů na nich, nová stoka BD a čerpací stanice BD

(Přeložky stávajících kmenových stok přivádějících odpadní vody z levého břehu Vltavy na ÚČOV z důvodu nátoků na projektovanou centrální čerpací stanici a rozdělení nátoků na starou a novou projektovanou linku v poměru 50/50)

SO 01 Stoková síť a objekty na ní:

- **SO 01.1 Stoka D:** dl. 154,00 m, sklon 5,31 ‰, litina, 3 ks šachet, z toho 2 těžní šachty, prováděna ražbou, hloubka uložení 7,27 – 8,76 m

Československé armády 23, 160 52 Praha 6

T - ústředna: + 420 220 189 111 / E: podatelna@praha6.cz / www.praha6.cz / Fax OV: 233 342 018 / IČO: 063703

- **SO 01.2 Spojná komora SK D:** délka 6 m, šířka 3 m až 4,3 m, vyzděna z cihel
- **SO 01.3 Stoka B:** dl. 43,00 m, sklon 4,20 ‰, zděná stoka 1300/2100, 1 ks šachty, prováděna ražbou, hloubka uložení 7,70 – 9,08 m
- **SO 01.4 Spojná komora SK BD:** délka 17,5 m, sklon 4,20 ‰, šířka 5,2 až 9 m, vyzděna z cihel
- **SO 01.5 Stoka B+D:** dl. 127 m, zděná stoka 1400/2100, 2 šachty, obě těžní, prováděné ražbou
- **SO 01.6: Odtok z ČS BD do kolektoru ACK:** dl. 20,00 m, sklon 3,00 ‰, litina DN 1600, prováděna ražbou
- **SO 01.7: Spojná komora SK ACK a BD:** délka 24 m, šířka 10,5 m až 14,7 m, železobetonový objekt s cihlovou obezdívkou

SO 02 Čerpací stanice BD: zastavěná plocha 752 m², 4 šneková čerpadla, čerpané množství 600 – 3000 l/s, čerpaná výška 6,5 m, rozvody a zařízení ČS budou umístěny ve výšce 186,8 m n.m. Bpv.

SO 03 Elektrický přívod ČS BD

SO 04 Vodovodní přípojka pro objekt ČS BD

SO 08 Terénní úpravy: zahrnuje výkopy a násypy u budovy ČS BD, zatravnění svahů výkopů a násypů, zatravnění ploch porušených při výstavbě.

II. Stanoví podmínky pro umístění stavby:

1. Stavba bude umístěna na pozemcích parc. č. 1709, 1710/1, 1720/2, 1720/3, 1720/4, 1720/7, 1720/11, 1720/12, 2133/1 v katastrálním území Bubeneč, podle dokumentace ověřené v územním řízení, která se po nabytí právní moci tohoto rozhodnutí předává stavebníkovi (přehledná situace v měřítku 1:1000 a celková situace stavby v měřítku 1:500, zpracovaná na podkladě katastrální mapy).
2. **Přeložky stok B a D** budou vedeny ve stávající trase (přeložený úsek stoky B z části na soukromém pozemku společnosti Ergon, a.s., a dále pod křižovatkou ulic Papírenská a Bezejmenná, která je kolmá na Papírenskou a vede podél Ekotechnického muzea směrem k Vltavě. Na pozemku společnosti Ergon bude umístěna těžní šachta (4,9 x 3,0 m). Trasa stoky D, napojena na rekonstruovaný úsek stoky D /akce č. 2175-05-01/ ve **spojné komoře SK D**, je vedena ulicí Papírenská a v křižovatce u Ekotechnického muzea s Bezejmennou ulicí se napojuje do stoky B).
3. **Nová spojná komora SK BD** bude umístěna v křížení ulic Papírenská a Bezejmenná u paty Ekotechnického muzea.
4. Trasa **nové stoky B+D** bude vedena od křižovatky u Ekotechnického muzea (od spojně komory SK BD) Bezejmennou ulicí podél historické zidky z kyklopského zdiva směrem k Vltavě, kde bude na pozemku č.parc. 1720/4 k.ú. Bubeneč ukončena v nové čerpací stanici BD, umístěné v blízkosti vrátnice ÚČOV.
5. Pro umístění **nové čerpací stanice BD** bude odstraněna stávající dočasná stavba haly na pozemcích č.parc. 1720/3 a 1720/5 k.ú. Bubeneč. Nová čerpací stanice bude půdorysného tvaru písmene L o rozměrech 24 x 8 a 18 x 6,6 m, 1PP, 1NP, výška stavby nad terénem bude 6 m.
6. **Odtok z ČS BD:** Z nové čerpací stanice ČS BD budou odpadní vody přečerpávány do přívodní stoky BD, napojující se ve **spojné komoře SK ACK a BD** do kolektoru ACK před shybkou pod plavebním kanálem. Na stoce (odtoku) nebudou revizní šachty. Vstup do stoky bude umožněn z prostoru ČS BD nebo ze spojně komory SK BDACK.
7. Zásobování ČS BD elektrickou energií bude zajištěno přivedením kabelu NN (0,4 kV o délce cca 305 m) z hl. rozvaděče NN transformační stanice PTS2 ÚČOV a přivedením kabelu

VN (6 kV o délce cca 615 m,) pro šneková čerpadla ze stykačových skříní rozvodny R62 energocentra čistírny.

8. **Vodovodní přípojka** (potrubí o profilu DN 150, plast, délka 71 m, min. sklon 3‰) pro sociální zařízení v objektu čerpací stanice bude napojena z přípojky ÚČOV v bezejmenné ulici.
9. V průběhu stavby investor zajistí přístup do okolních objektů, k kuličným požárním hydrantům a ovládacím armaturám stávajících inženýrských sítí. Komunikace budou udržovány ve sjízdném a průjezdném stavu pro požární a jinou zásahovou techniku (a např. sanitní a policejní vozy a svoz domovního odpadu) alespoň v šířce jednoho jízdního pruhu, tj. 3,0 m. Ke stavebnímu řízení předloží stavebník dopravně-inženýrské řešení oblasti v průběhu výstavby.
10. Souběh a křížení se stávajícími sítěmi budou provedeny v souladu s ČSN 73 6005 „Prostorové uspořádání sítí technického vybavení“, zvláště pak s údaji uvedenými v její tabulce č. 1, v souladu s ČSN 332160 a v souladu s dohodami se správci těchto sítí. Výkopové práce budou prováděny v souladu s „Technickými podmínkami pro provádění zásypů rýh a výkopů inž. sítí“ (vydala TSK hl.m. Prahy 19.11.2001), v blízkosti inženýrských sítí budou prováděny pouze ručně.
11. Ke stavebnímu řízení předloží žadatel povolení silničního správního úřadu k uložení nových sítí do silničního pozemku (§25 odst.6 písm. d) zákona č. 13/1997 Sb.); podmínkou vydání povolení je předchozí souhlas správce dotčené komunikace (nevztahuje se na výměny starých sítí za nové ve shodné stopě).
12. Zařízení staveniště bude umístěno na pozemku č.parc. 1720/2 k.ú. Bubeneč, mimo ochranné pásmo vodovodů a kanalizačních stok.
13. Investor uzavře se správcem komunikací minimálně jeden měsíc před zahájením stavby smlouvu o pronájmu komunikací.
14. V rámci stavebního řízení bude projednána trasa staveništní dopravy a jejího využití.
15. Budou respektovány zásady ČSN DIN 18 920 - „Ochrana stromů, porostů a ploch pro vegetaci při stavebních činnostech“ a podmínkami „Dohody o technických zásadách spolupráce při ochraně, obnově a tvorbě stromořadí včetně podmínek pro ukládání sítí ve vztahu k zeleni v hl.m. Praze“ uzavřené mezi Pražskou plynárenskou a.s. a Magistrátem hl.m. Prahy (4.6.1999).
16. Projektová dokumentace (k SP) musí být vypracována v souladu s Městskými standardy vodárenského a kanalizačního zařízení na území hlavního města Prahy a podle ČSN 01 3463 Výkresy kanalizace.
17. Stavba bude navržena tak, aby ani v budoucnu nedošlo k porušení funkce objektu vlivem provozu dráhy.
18. Ke stavebnímu řízení bude doloženo rozhodnutí o kácení dřevin rostoucích mimo les.
19. Stavba bude koordinována s akcemi sdělenými navrhovateli TSK hl.m.Prahy, odborem koordinace, zejména :
 - akce č. 04-01-02625 PAPIRENSKÁ 1, REHACENTRUM P6
 - akce č. 05-01-01089 Název nového krytu PAPIRENSKÁ, REHABILITACE PDále bude stavba koordinována s rekonstrukcí stoky „D“: č. 7500-TV Praha 6, etapa 0004-ul. Papírenská, DÚR, zak.č. 2175-05-01 a s vlastní výstavbou ÚČOV (akce „Celková přestavba a rozšíření ÚČOV Praha na Císařském ostrově“).
20. Podmiňující investicí je:
 - přeložka STL plynovodu z PE, o vnějším průměru d_n 225, v ul. Papírenské
 - odstranění provizorní haly na pozemcích č.parc. 1720/3, 1720/4 a 1720/5 k.ú. Bubeneč.
21. V rámci stavby budou zrušeny následující objekty:

- stávající ČS spodního horizontu pro dnešní nátok kmenových sok B, D, E
- všechny staré stoky v Papírenské ulici, shybkové komory a vlastní shybky stoky B:
 - stávající kmenová stoka D 600/1100 v ulici Papírenská, v délce 107 m
 - stávající kmenová stoka B 1400/2000 v délce 320 m
 - stávající kmenová stoka A 1800/2600 v délce 144 m
 - kmenová stoka C 1000/1750 v délce 113 m

Rušení stavebních objektů bude provedeno takovým způsobem (jejich vytěžením nebo zafoukáním interním materiálem), který vyloučí jakoukoliv možnost vzniku podzemních trativodů ve zbytcích stavebních objektů a neohrozí stávající objekty, nacházející se nad rušenými stokami.

Účastníci řízení na něž se vztahuje rozhodnutí správního orgánu:

PVS, a.s., Cihelná, P.O. Box 12 548/4, 118 01 Praha 1

Odůvodnění:

Dne 4.7.2007 podal žadatel žádost o vydání rozhodnutí o umístění stavby.

Stručná charakteristika stavby:

Přeložky stávajících kmenových stok přivádějících odpadní vody z levého břehu Vltavy na ÚČOV z důvodu nátok na projektovanou centrální čerpací stanici a rozdělení nátoků na starou a novou projektovanou linku v poměru 50/50 (přeložky kanalizačních stok B a D vč. objektů na nich, nová stoka BD a čerpací stanice BD).

Projektant: Ing. Petr Kuba, autorizovaný inženýr pro stavby vodního hospodářství a krajinného inženýrství, ČKAIT - 0009280

Termín výstavby: 2009-2011

K žádosti byly doloženy následující doklady:

Vyjádření hygienika – čj. HVO-213/1885/3352/07 ze dne 19.4.2007

Vyjádření orgánu požárního dozoru – zn. HSAA-4814- 1010/ODZS-2007 ze dne 17.4.2007

Vyjádření orgánu dopravy – čj. MHMP-148580/2007/5/DOP-O4/Dů ze dne 25.4.2007

Rozhodnutí orgánu památkové péče – OPP MHMP č.j.: S-MHMP 148580/2007 a S-MHMP163773/2007 ze dne 24.5.2007

Vyjádření vodohospodářského orgánu – čj. SZ MCP6 030087/2007/OV/Boř ze dne 11.6.2007

Vyjádření orgánu posuzujícího vliv na životní prostředí – S-MHMP-148580/2007/7/OZP/VI ze dne 25.4.2007

Vyjádření orgánu CO – čj.S-MHMP 148580/2007/6/OKR/D ze dne 17.4.2007

Koordinované závazné stanovisko OÚR /0487/07/VE/Bub ze dne 21.5.2007

Technické stanovisko TSK hl.m. Prahy – zn. 1298/07/220/Ve ze dne 18.5.2007

Koordinační vyjádření TSK hl.m. Prahy – zn. 1046/07/260/Ba ze dne 4.5.2007

Stanovisko HMP, zast. OSM MHMP - zn. OSM/VP/221661/07/hl ze dne 29.05.2007

Vyjádření odboru územního plánu MHMP – č.j.: S-MHMP-148580/2007/OUP ze dne 2.5.2007

Souhlas Drážního úřadu – zn.: 10-0035/07-2199-DÚ/Mt ze dne 4.8.2007

Souhrnné stanovisko ČD a.s. a SŽDC a.s. (ČD SDC Praha) – zn.: 15 352/07- 2622-u/713/Ri ze dne 2.8.2007

Vyjádření České inspekce životního prostředí . zn. 41/OOV/0700324.19/07/PKZ ze dne 18.4.2007

Plná moc ze dne 9.2.2007

Plná moc ze dne 16.2.2007

Návrh byl dále doložen stanovisky těchto správců inženýrských sítí:

Pražská vodohospodářská společnost a. s. – zn. 2457/07/2/02/ dne 29.5.2007

Pražské vodovody a kanalizace, a.s., -PVK 10093/OTPČ/07 a PVK 8352/ OTPČ/07 ze dne 13.6.2007

Povodí Vltavy, státní podnik – zn. 2007/20122/262 ze dne 18. 4.2007

PREdistribuce, a.s., zn. S 21 300/000759/2007 ze dne 3.12.2007

ČD-Telematika – zn. 4046/07-ÚP/2318 ze dne 5.4.2007

Telefonika O₂ – č.j.: 62229/07/CPH/VV0 ze dne 24.4.2007

Letiště Praha – RSM/3342/07/IRS/KPC/Uj ze dne 11.5.2007

Česká plynárenská, a. s. – zn. 2439/Čerm/OSDS/07 ze dne 16.4.2007

Vegacom, a.s., - VGC/p28452/07/JK ze dne 18.5.2007

Sloane Park Property Trust, a.s., č.j. 529/07 ze dne 18.4.2007

SUPTel, a. s. zn. 845/07 ze dne 16.4.2007

Dial telecom, a.s. - 048/ÚR/07 ze dne 13.4.2007

Návrh byl dále doložen stanovisky těchto správců inženýrských sítí v razítkách na situaci:

Letiště Praha – 11.5.2007

Sloane Park Property Trust, a.s., - 11.4.2007

Vodafone Czech Republic, a.s. – 16.4.2007

Etel, s.r.o. – 18.4.2007

UPC ČR a.s. – 4.5.2007

GTS Novera a.s. – 17.4.2007

TSK - správa řídicích systémů dopravy – 10.4.2007

ČEZnet, a. s. – 5.4.2007

Pražská teplárenská a.s. – 5.4.2007

KABEL MEDIA s.r.o. – 10.5.2007

VUSS – 11.4.2007

T-Mobile Czech Republic a.s. – 15.5.2007

ELTODO – CITELUM s.r.o.- 6.4.2007

Kolektory Praha – 18.4.2007

ČEPS a.s. – 11.4.2007

NETROSYS s.r.o. – 12.4.2007

RWE Transgas Net s.r.o. – 11.4.2007

SITEL, spol. s r. o. – 11.4.2007

STE – sdělovací dálkové kabely – 10.4.2007

T-Systems Pragonet a.s. – 10.4.2007

MEMOREX TELEX COMMUNICATIONS CZ, a. s. – 10.4.2007

Telia Sonera Internastional Carrier Czech republic a.s. – 11.4.2007

CentroNet a.s. – 16.4.2007

MV ČR – 18.4.2007

Souhlas vlastníků pozemků podle § 86 odst.3) stav. zák. pro pozemek k.ú. Bubeneč č.parc:

- 1709, 1710/1 – Ergon, a.s., zn.: 01-La-113/07 ze dne 12.9.2007

- 1720/11 – STURGIS, s.r.o., ze dne 11.5.2007
- 1720/2, 1720/3, 1720/4, 1720/7, 1720/12, 2133/1 – Hl. m. Praha, zast. OSM MHMP – č.j.: OSM/VP/221661/07/hl ze dne 29.05.2007

Okruh účastníků řízení byl stanoven v souladu s ust. § 85 stavebního zákona č. 183/2006 Sb.

Z vyjádření odborného orgánu, jenž je z hlediska ochrany přírody a krajiny v tomto řízení dotčeným orgánem státní správy, vyplývá, že v řízení nejsou dotčeny zájmy ochrany přírody a krajiny, chráněné zákonem č.114/1992 Sb. Vzhledem k tomu, že nejsou naplněny zákonem stanovené podmínky, vyplývající z ust. § 70 výše uvedeného zákona, tj. zájmy ochrany přírody a krajiny správním řízením nejsou dotčeny, nestávají se občanská sdružení účastníky tohoto řízení ze zákona, aniž by o tom musel správní orgán rozhodovat. Proto nebyla občanská sdružení odborem výstavby ÚMČ Praha 6 podle § 70 zákona 114/1992 Sb. informována o tomto řízení.

Stavební úřad oznámil zahájení územního řízení známým účastníkům řízení a dotčeným orgánům. Současně byli účastníci upozorněni, že své námítky a připomínky mohou uplatnit nejpozději při ústním jednání, jinak k nim nebude přihlédnuto. K projednání žádosti současně nařídil veřejné ústní jednání na den 31.10.2007.

Oznámení o zahájení územního řízení bylo zveřejněno na úřední desce od 20.9.2007 do 5.10.2007.

Dotčené orgány státní správy byly o zahájení územního řízení a konání ústního jednání informovány dne 20.9.2007.

O výsledku ústního jednání byl sepsán protokol.

Ve stanovené lhůtě nesdělily dotčené orgány státní správy k návrhu žádné stanovisko.

Ve stanovené lhůtě neuplatnili účastníci řízení k návrhu žádné připomínky ani námítky.

Umístění stavby je v souladu se schválenou územně plánovací dokumentací. Umístění stavby vyhovuje obecným technickým požadavkům na výstavbu podle ustanovení vyhlášky č. 26/1999 Sb. hl. m. Prahy, o obecných technických požadavcích na výstavbu v hlavním městě Praze. Stavba se nachází v záplavovém území Vltavy. V rámci stavby nejsou navržena ochranná protipovodňová opatření. Přeložky stok, spoje komory, přípojky kabelů a vodovodu jsou podzemními liniovými stavbami a objekty. Nadzemní stavbou je čerpací stanice BD, která je nízkým objektem, umístěným v různorodě zastavěném území. Pro její realizaci bude odstraněna stávající hala, užívaná společností Gastrostella. Smlouva o pronájmu haly této společnosti skončila v červenci 2007.

Jedná se o optimalizaci stávajícího nátokového labyrintu na levém břehu Vltavy a přemístění čerpací stanice BD z Císařského ostrova do blízkosti hlavní vrátnice čistírny. Veškeré elektro rozvody, vzduchotechnika, desodorizace a zařízení v ČS jsou umístěny 1 m nad kótou hladiny velké vody z roku 2002, tj. 186,78 m n.m.

Pro stavbu „Celková přestavba a rozšíření ÚČOV Praha na Císařském ostrově“ se v současnosti zpracovává dokumentace k územnímu řízení.

Stavební úřad zajistil vzájemný soulad předložených závazných stanovisek dotčených orgánů vyžadovaných zvláštními předpisy a zahrnul je do podmínek rozhodnutí.

Stavební úřad rozhodl, jak je uvedeno ve výroku rozhodnutí, za použití ustanovení právních předpisů ve výroku uvedených.

Účastníci řízení - další dotčené osoby:

Hl. m. Praha, zast. OSM MHMP, Ergon, a.s., Papírenská 1, 160 00 Praha 6, STURGIS, a.s., Rybná 651/1, 111 00 Praha 1

Vypořádání s návrhy a námítkami účastníků:

- Účastníci neuplatnili návrhy a námítky.

Československé armády 23, 160 52 Praha 6

T - ústředna: + 420 220 189 111 / E: podatelna@praha6.cz / www.praha6.cz / Fax OV: 233 342 018 / IČO: 063703

POČET LISTŮ: 8

Vypořádání s vyjádřeními účastníků k podkladům rozhodnutí:

- Účastníci se k podkladům rozhodnutí nevyjádřili.

Poučení účastníků:


Proti tomuto rozhodnutí se lze odvolat do 15 dnů ode dne jeho oznámení k odboru stavebnímu Magistrátu hl. m. Prahy podáním u zdejšího správního orgánu.

Odvolání se podává s potřebným počtem stejnopisů tak, aby jeden stejnopis zůstal správnímu orgánu a aby každý účastník dostal jeden stejnopis. Nepodá-li účastník potřebný počet stejnopisů, vyhotoví je správní orgán na náklady účastníka.

Odvoláním lze napadnout výrokovou část rozhodnutí, jednotlivý výrok nebo jeho vedlejší ustanovení. Odvolání jen proti odůvodnění rozhodnutí je nepřipustné.

Stavební úřad po právní moci rozhodnutí předá ověřenou dokumentaci žadateli, případně obecnímu úřadu, jehož územního obvodu se umístění stavby týká, není-li sám stavebním úřadem, popřípadě též speciálnímu stavebnímu úřadu.

Rozhodnutí má podle § 93 odst. 1 stavebního zákona platnost 2 roky. Podmínky rozhodnutí o umístění stavby platí po dobu trvání stavby či zařízení, nedošlo-li z povahy věci k jejich konzumaci.


Ing. Petr Malotín
vedoucí odboru výstavby



Za správnost vyhotovení:

Toto oznámení musí být vyvěšeno po dobu 15 dnů.

Vyvěšeno dne:

Sejmuto dne:

Razítko, podpis orgánu, který potvrzuje vyvěšení a sejmutí oznámení.

Poplatek:

Správní poplatek podle zákona č. 634/2004 Sb., o správních poplatcích položky 18 písm. a/ ve výši 1000,- Kč byl zaplacen.

Československé armády 23, 160 52 Praha 6

T - ústředna: + 420 220 189 111 / E: podatelna@praha6.cz / www.praha6.cz / Fax OV: 233 342 018 / IČO: 063703

POČET LISTŮ: 8

Obdrží:

navrhovatel (dodejky):

1. Vodohospodářský rozvoj a výstavba, a.s., Nábřeží 4, 150 56 Praha 5

účastníci řízení (dodejky):

2. MČ Praha 6 zastoupená OÚR, Čs. armády 23, 160 52 Praha 6
3. Hl.m.Praha, prostřednictvím ÚRM, Vyšehradská 57, 120 00 Praha 2

Ostatní účastníci řízení

4. MČ Praha 6, Čs. armády 23, 160 52 Praha 6 – Bubeneč - **úřední deska**

na vědomí:

DO:

5. OÚP MHMP, Jungmannova 29/35, 110 00 Praha 1
6. OD MHMP, Řásnovka 8, 110 00 Praha 1
7. OKP MHMP, Mariánské nám. 2, 110 01 Praha 1
8. OOP MHMP, Mariánské nám. 2, 110 01 Praha 1
9. Okr MHMP, Mariánské nám. 2, 110 01 Praha 1
10. OSM MHMP, Mariánské nám. 2, 110 00 Praha 1
11. OD ÚMČ Praha 6, Československé armády 23, 160 00 Praha 6
12. HZS hl.m.Prahy, Sokolská 1595/62, 120 00 Praha 2-Nové Město
13. HS hl. m. Prahy pobočka Severozápad, Nechanského 590/1, 160 00 Praha 6-Vokovice
14. Povodí Vltavy s.p., Grafická 36, 150 21 Praha 5
15. ČIŽP odd.ochrany vod,, Dělnická 12, 170 04 Praha 7
16. Drážní úřad sekce stavební - oblast Praha, Wilsonova 80, 121 06 Praha 2

ostatní:

17. PVS a.s., Cihelná, P.O. Box 12 548/4, 118 01 Praha 1
18. TSK hl. m. Prahy, Štefánikova 23, 150 00 Praha 5
19. Správa dopravní cesty Praha, a.s., Nádražní 3113 - severní nástupiště, 150 05 Praha 5
20. ÚRM hl. m. Prahy pí. Faktorová - evidence ÚR, Vyšehradská 2077/57, Praha 2-Nové Město, 128 00 Praha 28
21. Ing. arch. Krásná, evidence ÚR - zde
22. Ing. Malotín, zde

01.7 - SK B DACK

.6 - ODTOK Z ČS BD

- ŠNEKOVÁ ČS BD

OKY BD

5

Výškový systém Balt p.v.

uzavřeno odborem výstavby
Úřadu městské části Praha 6

k rozhodnutí / opatření ze dne

č. j. MCP6

4. 12. 2007
048 287 / 2007

| | | | |
|--------|--------------------|------------|-----------|
| 6 | | | |
| 5 | | | |
| 4 | | | |
| 3 | | | |
| 2 | ČISTOPIS | 22.06.2007 | Ing. Kuba |
| 1 | Verze k projednání | 26.03.2007 | Ing. Kuba |
| Revize | Popis | Datum | Schválil |

HYDROPROJEKT
AKCIOVÁ SPOLEČNOST
Ústředí Praha, Tábořská 31, 140 16 Praha 4; www.hydroprojekt.cz; praha@hydroprojekt.cz



| | | | | | |
|----------------------------------------------------------------------------------------------------------------------------------------|-----------------------------------------|----------------|------------|----------------|----------------|
| VYPRACOVAL | Ing. Rinn | HIP | Ing. Kuba | T. KONTROLA | Ing. Abraham |
| PROJEKTANT | Ing. Háňková | ŘEDITEL DIVIZE | Ing. Mucha | DATUM | 03/2007 |
| OBJEDNATEL | Pražská vodohospodářská společnost a.s. | | | LOKALITA | Praha |
| AKCE: <div>Nátokový labyrint ÚČOV Praha 1. Levý břeh řešení stok B a D a ČS BD Investiční akce PVS 1/1/735/01</div> | | | | ČÍSLO ZAKÁZKY | 106257201/0100 |
| | | | | STUPEŇ | DUR |
| | | | | FORMÁT | 4xA4 |
| | | | | MĚŘITKO | 1:1000 |
| | | | | ARCHIVNÍ ČÍSLO | 000086/07/1 |
| PŘÍLOHA: PŘEHLEDNÁ SITUACE | | | | ČÍSLO PŘÍLOHY | D.1 |
| | | | | | aj 1 |

Tato dokumentace včetně všech příloh (s výjimkou dat poskytnutých objednatelem) je duševním vlastnictvím řešitelů zakázky. Objednatel této dokumentace je oprávněn ji využít k účelům vyplývajícím z uzavřené smlouvy bez jakéhokoli omezení. Jiné osoby (jak fyzické, tak právnické) nejsou bez předchozího výslovného souhlasu objednatele oprávněny tuto dokumentaci ani její části jakkoli využívat, kopírovat (ani jiným způsobem rozmnožovat) nebo zpřístupnit dalším osobám. Poznámka: Podpisy zpracovatelů jsou připojeny pouze k výtisku číslo 01 nebo originálu přílohy (matrici).

Toto Rozhodnutí nabylo

právní moci dne 30.5.2009


za ÚMČ Praha 6

V Praze dne 10.6.2009



MĚSTSKÁ ČÁST PRAHA 6
ÚŘAD MĚSTSKÉ ČÁSTI

ODBOR VÝSTAVBY



Č.J.: MCP6 029041/2009

SPIS. ZN.: SZ MCP6 015031/2009/OV/Mz

Značka: labyrint/Bub

Vyřizuje: David Marmazinský

Kontaktní spojení: tel.: 220 189 817 / dmarmazi@praha6.cz

Referentské č.: 35

V Praze dne: 12.9.-04-2009

ROZHODNUTÍ

STAVEBNÍ POVOLENÍ K VODNÍMU DÍLU

Odbor výstavby Úřadu městské části Praha 6, jako místně příslušný úřad dle ust. § 11 zákona č.500/2004 Sb., správního řádu (dále jen správní řád) a jako věcně příslušný vodoprávní úřad podle ustanovení § 106 zákona č. 254/2001 Sb., o vodách a o změně některých zákonů (vodní zákon), ve znění pozdějších změn a doplňků, a jako speciální stavební úřad příslušný podle § 15 odst. 4 vodního zákona a podle § 15 odst. 1 písm. d) zákona č.183/2006 Sb., o územním plánování a stavebním řádu (stavební zákon), ve znění pozdějších změn a doplňků a podle § 32 odst. 2 zákona č. 131/2000 Sb., o hl.m. Praze, ve znění pozdějších předpisů a vyhlášky č. 55/2000 Sb. hl. m. Prahy, kterou se vydává Statut hl. m. Prahy, ve znění pozdějších předpisů, ve správním řízení posoudil žádosti, které dne 26.2.2009 podal

Hlavní město Praha, IČ 64581, Mariánské nám. 2/2, Staré Město, 110 01 Praha 1, kterého zastupuje PVS, a.s., IČ 25656112, Cihelná, P.O. Box 12 548/4, 118 01 Praha 1, kterého zastupuje Vodohospodářský rozvoj a výstavba, a.s., IČ 47116901, Nábřeží 90/4, 150 00 Praha 5-Smíchov

(dále jen "stavebník"), a na základě tohoto posouzení

rozhodl takto:

stavebníkovi – Hlavní město Praha

A. podle § 15 vodního zákona a § 115 stavebního zákona vydává

stavební povolení

ke stavbě vodního díla:

• SO 01 – stoková síť včetně objektu

- jednotná kanalizační stoka „D“ pro veřejnou potřebu DN 1400, z TLT, délky cca 167,0 m v ul. Papírenská
- spojná komora SK D – zděná, spojující stoku „D – stará větev“ a stoku „D – nová větev“
- kanalizační stoka „B“ pro veřejnou potřebu profilu 1300/2100, zděná, délky cca 48,0 m
- spojná komora SK BD – zděná, spojující stoky „B“ a „D“
- kanalizační stoka „B+D“ pro veřejnou potřebu profilu 1400/2200, zděná, délky cca 131,0 m
- potrubí pro odtok z ČS BD do SK BDACK DN 1600, zděné, délky cca 20,0 m
- spojná komora SK BDACK, z železobetonu spojující stoku „B+D“ a stávající kolektor ACK

- SO 02 – čerpací stanice BD se 3 ks šnekových čerpadel pro čerpání odpadních vod z níže uložené stoky „B+D“ do vyšších míst pro odtok na ÚČOV

(dále jen „stavba“) na pozemcích parcelní č. 1709, 1710/1, 1720/2, 1720/3, 1720/4, 1720/7, 1720/11, 1720/12, 2133/1 v katastrálním území Bubeneč, Praha 6

v rámci stavby „Nátokový labyrint na ÚČOV, úpravy stokového systému, levý břeh, Praha 6, přeložky stoky B, D“.

Pro provedení stavby se stanoví tyto závazné podmínky:

1. Stavba bude provedena podle projektové dokumentace z 10/2008 ověřené ve vodoprávním řízení, kterou vypracoval Ing. Petr Kuba.
2. Stavba bude dále provedena podle dokumentace ověřené Drážním úřadem. Případné změny této dokumentace je nutno předem projednat s Drážním úřadem.
3. Stavba musí být realizována tak, aby při jejím užívání nebylo nutné dodatečně navrhovat opatření k omezení vlivu hluku a vibrací z provozu dráhy, jakož i vlivu elektrické trakce.
4. Stavbou nesmí být nepříznivě ovlivněny drážní objekty a zařízení.
5. Při provádění stavby nesmí být ohrožena bezpečnost a plynulost železničního provozu.
6. Na stavbě nesmějí být umístěna taková světla nebo barevné plochy, které by mohly vést k záměně s drážními znaky nebo mohly jinak ohrozit provoz dráhy.
7. Práce musí být provedeny k tomu oprávněnou, odborně vybavenou právnickou nebo fyzickou osobou, jejíž oprávnění předložíte zdejšímu odboru výstavby min. 7 dní před zahájením prací.
8. Při provádění stavby musí zůstat zachován přístup k objektům, vjezdy dopravní obsluhy a pohotovostním vozidlům.
9. Ke kolaudačnímu souhlasu bude předloženo měření hluku, které prokáže, že hodnota akustického tlaku ze všech zdrojů hluku vznikající provozem ve výroku uvedených zařízení nepřesáhne ve venkovním chráněném prostoru a ve venkovním chráněném prostoru staveb limitní hodnoty uvedené v nařízení vlády č. 148/2006 Sb. o ochraně zdraví před nepříznivými účinky hluku a vibrací $L_{Aeq/8h}$ 50 dB v denní době pro 8 souvislých a na sebe navazujících nejhlučnějších hodin a ve venkovním chráněném prostoru staveb $L_{Aeq/1h}$ 40 dB v noční době pro nejhlučnější 1 hodinu. V případě výskytu tónových složek jsou tyto limity o 5 dB nižší.
10. Před zahájením stavebních prací projedná stavebník s odborem dopravy ÚMČ Praha 6 přepravní trasy staveništní dopravy.
11. Mechanizace použitá při provádění stavby bude zajištěna proti úniku látek škodlivých vodám (mazací a pohonné hmoty).
12. Vytěžený materiál bude průběžně odvážen mimo záplavové území.
13. Vedení sítí, se kterými se stavba bude křížit musí být vytyčeny.
14. Stavba bude dokončena **do 31.12.2012**.
15. Stavba bude koordinována s akcemi č. 05-01-04103 Císařský ostrov, přestavba ÚČOV, č. 07-01-03853 Čínská, Ve Struhách, Papírenská, plynovod, č. 08-01-03323 Papírenská, nátokový lab. na ÚČOV Praha.
16. Stavbu vodního díla lze užívat pouze na základě kolaudačního souhlasu (§ 122 zákona č. 183/2006 Sb. o územním plánování a stavebním řádu). O kolaudační souhlas bude zažádáno před dokončením stavby.

B. podle § 15 vodního zákona a § 128 stavebního zákona **v y d á v á**

p o v o l e n í k o d s t r a n ě n í

stavby vodního díla:

- stávající kanalizační stoky v Papírenské ulici, shybkové komory a vlastní shybký stoky „B“

- stávající kmenová stoka „D“ pro veřejnou potřebu profilu 600/1100, zděná, v délce cca 107,0 m v ul. Papírenská
- stávající kmenová stoka „B“ pro veřejnou potřebu profilu 1400/2000, zděná, v délce cca 320,0 m
- stávající kmenová stoka „A“ pro veřejnou potřebu profilu 1800/2600, zděná, v délce cca 144,0 m
- stávající kmenová stoka „C“ pro veřejnou potřebu profilu 1000/1750, zděná, v délce cca 113,0 m

z pozemků parcelní č. 1709, 1710/1, 1710/17, 1710/18, 1718/1, 1718/2, 1718/3, 1718/5, 1718/6, 1718/7, 1719, 1720/1, 1720/7, 1961/1, 2133/1, 2142, 2146/1, 2146/3, 2151/1 v katastrálním území Bubeneč, Praha 6

v rámci stavby „Nátokový labyrint na ÚČOV, úpravy stokového systému, levý břeh, Praha 6, přeložky stoky B, D“.

Pro odstranění stavby se stanoví tyto závazné podmínky:

1. Odstranění stavby bude provedeno podle dokumentace pro odstranění ověřené ve vodoprávním řízení.
2. Odstranění stavby bude věcně i časově koordinována s prováděním stavby uvedené ve výroku A) tohoto rozhodnutí.
3. V době odstraňování stok až do doby výstavby nových stok musí být zajištěno náhradní odvádění splaškových a dešťových vod z pozemků, budov a komunikací, které byly do rušených stok napojeny.
4. Odstranění je možné provést pouze v případě realizace stavby uvedené ve výroku A) tohoto rozhodnutí. V takovém případě bude stavba odstraněna **do 31.12.2012**.

Rozhodnutí o námitkách účastníků řízení

Námítky nebyly vzneseny

Odůvodnění:

Dne 26.2.2009 podal stavebník žádost o stavební povolení na stavbu kanalizačních stok a souvisejících staveb vodních děl včetně odstranění stávajících kanalizačních stok v rámci stavby „Nátokový labyrint na ÚČOV, úpravy stokového systému, levý břeh, Praha 6, přeložky stoky B, D“. Uvedeným dnem bylo zahájeno stavební řízení a řízení o odstranění.

Žádosti byly doloženy dokumentací (obsahující navrhovanou stavbu i stavbu odstraňovanou) a následujícími doklady:

- snímky z katastrální mapy se zakreslením navrhované stavby
- přehledy stavbou dotčených pozemků
- plné moci
- smlouva o budoucí smlouvě o zřízení věcného břemene mezi STURGIS, s r.o. a Hl. m. Prahou, zast. PVS, a.s. ze dne 26.2.2009 evid. č. 0044/73501/09
- smlouva o budoucí smlouvě o zřízení věcného břemene mezi ERGON, a.s. a Hl. m. Prahou, zast. PVS, a.s. ze dne 26.2.2009 evid. č. 0045-73501-09
- souhlas ERGON, a.s. ze dne 6.9.2007
- územní rozhodnutí OV ÚMČ P6 č.j. MCP6 078287/2007, spis. zn. SZ MCP6 046671/2007/OV/Kot ze dne 7.12.2007, které nabylo právní moci dne 8.1.2008

- souhlas OV ÚMČ P6 č.j. MCP6 000669/2009, spis. zn. SZ MCP6 079476/2008/OV/Kot ze dne 8.1.2009 podle § 15 stavebního zákona
- stanovisko HS HMP č.j. HVO/1751/8926/84032/08 ze dne 8.12.2008
- stanovisko HZS HMP č.j. HSAA-13837-3688/ODVS-2008 ze dne 16.12.2008
- koordinované stanovisko OÚR ÚMČ Praha 6 č.j. OÚR/1262/08/SH ze dne 20.1.2009 za ODŽP ÚMČ P6
- rozhodnutí ODŽP ÚMČ P6 č.j. 000326/2009 ze dne 18.2.2009 – povolení ke kácení
- stanovisko DOP MHMP č.j. MHMP-780911/2008/5/DOP-O4/Dů ze dne 5.1.2009
- stanovisko OOP MHMP zn. S-MHMP-780911/2008/4/OOP/VI ze dne 16.12.2008
- stanovisko OKP MHMP č.j. S-MHMP 780911/2008/OUP ze dne 13.2.2009
- stanovisko OKR MHMP zn. S-MHMP-780911/2008/6/OKR/D ze dne 23.1.2009
- stanovisko OBÚ v Kladně zn. 06045/2008/02/001 ze dne 30.12.2008
- stanovisko DÚ zn. MP-SOP0222/09-2/Mt, DUCR-6299/09/Mt ze dne 17.2.2009
- vyjádření OSM MHMP č.j. OSM/VP/84709/09/hl ze dne 28.1.2009
- technické stanovisko TSK HMP zn. 226/09/2200/Ve ze dne 2.2.2009 včetně koordinačního vyjádření zn. 2672/08/2600/Ba ze dne 10.12.2008
- vyjádření PVS, a.s. zn. 7325/09/2/02 ze dne 18.2.2009
- vyjádření PVK, a.s. zn. PVK 800/OTPC/09 ze dne 12.2.2009
- vyjádření Povodí Vltavy, s.p. zn. 2008/67415/262 ze dne 17.12.2008
- vyjádření Ekotechnického musea, o.p.s. – stará kanalizační čistírna, ze dne 2.12.2008
- vyjádření SŽDC, s.o.zn. 4506/09-SDC PHA/2622-S/713/Ri ze dne 11.2.2009
- smlouva s ELTODO CITELUM, s r.o., č. 3209120254 ze dne 12.3.2009
- vyjádření správců jednotlivých inženýrských sítí

Vodoprávní úřad oznámil vyvěšením na úřední desce po dobu 30-ti dnů zahájení řízení známým účastníkům řízení a dotčeným orgánům. K projednání žádosti současně nařídil ústní jednání na 21.4.2009 s upozorněním, že na námítky, které nebudou sděleny nejpozději při ústním jednání, nebude možno, podle ustanovení § 115 odst. 8 vodního zákona, brát zřetel. O výsledku ústního jednání byl sepsán protokol.

Jelikož výstavba nových stok včetně souvisejících objektů souvisí s odstraňováním stávajících stok (obě řízení se týkají stavby „Nátokový labyrint na ÚČOV, úpravy stokového systému, levý břeh, Praha 6, přeložky stoky B, D“), vodoprávní úřad podle ust. § 140, odst. 1 zákona č. 500/2004 Sb. (Správní řád) usnesením č.j. MCP6 019965/2009 spojil stavební řízení s řízením o odstranění.

V průběhu řízení bylo zjištěno:

Územní rozhodnutí bylo vydáno odborem výstavby Úřadu městské části Praha 6 dne 7.12.2007 pod č.j. MCP6 078287/2007, spis. zn. SZ MCP6 046671/2007/OV/Kot. Územní rozhodnutí nabylo právní moci dne 8.1.2008.

Souhlas s vydáním stavebního povolení speciálním stavebním úřadem byl vydán odborem výstavby Úřadu městské části Praha 6 dne 8.1.2009 pod č.j. MCP6 000669/2009, spis. zn. SZ MCP6 079476/2008/OV/Kot.

| | |
|-------------------|-----------------------------------------------------------------------------------------------------------------------------------------------------------------------------------------------------------------------------------------|
| Stavebník: | Hlavní město Praha, IČ 64581, Mariánské nám. 2, Staré město, 110 01, Praha 1 |
| Projektant: | Ing. Petr Kuba, autorizovaný inženýr pro stavby vodního hospodářství a krajinného inženýrství |
| Místo stavby: | pozemky č.parc. 1709, 1710/1, 1710/17, 1710/18, 1718/1, 1718/2, 1718/3, 1718/5, 1718/6, 1718/7, 1719, 1720/1, 1720/2, 1720/3, 1720/4, 1720/7, 1720/11, 1720/12, 1961/1, 2133/1, 2142, 2146/1, 2146/3, 2151/1, katastrální území Bubeneč |
| Zhotovitel: | bude nahlášen po provedeném výběrovém řízení |
| Dokončení stavby: | 31.12.2012 |

Navrženou stavbou jsou dotčeny následující pozemky:

| <i>Katastrální území</i> | Bubeneč |
|-------------------------------------------------|-----------------------------------|
| <i>Pozemek č.parc.</i> | <i>Vlastnické právo k pozemku</i> |
| 1720/2, 1720/3, 1720/4, 1720/7, 1720/12, 2133/1 | Hlavní město Praha |
| 1709, 1710/1 | ERGON, a.s. |
| 1720/11 | STURGIS, s r.o. |

Odstraňovanou stavbou jsou dotčeny následující pozemky:

| <i>Katastrální území</i> | Bubeneč |
|---------------------------------------------------------------|-------------------------------------------------------------------|
| <i>Pozemek č.parc.</i> | <i>Vlastnické právo k pozemku</i> |
| 1719, 1718/6, 1718/7, 1720/1, 1720/7, 1961/1, 2133/1, 2151/1, | Hlavní město Praha |
| 1709, 1710/1, 1710/17, 1710/18 | ERGON, a.s. |
| 1718/1, 1718/2, 1718/3, 1718/5 | Ing. David Šulc a Hana Šulcová |
| 2142, 2146/1 | ČR – Povodí Vltavy, s.p. |
| 2146/3 | ČR – Pražské kanalizace a vodní toky, státní podnik „v likvidaci“ |

Pro stavbu vedoucí přes pozemky, které nejsou ve vlastnictví stavebníka, uzavřel stavebník s jednotlivými vlastníky pozemků smlouvy a k žádosti přiložil vyjádření těchto vlastníků.

POPIS STAVBY

Jedná se o nové kanalizační stoky včetně souvisejících objektů a odstranění stávajících kanalizačních stok prováděných v rámci stavby „Nátokový labyrint na ÚČOV, úpravy stokového systému, levý břeh, Praha 6, přeložky stoky B, D“. **Kanalizační přípojky nejsou předmětem tohoto rozhodnutí.**

Nové objekty

Stavba SO 01

- Stoka „D“

Jedná se o jednotnou kanalizační stoku pro veřejnou potřebu o DN 1400 z litinových hrdlových trub v délce cca 167,0 m a sklonem 5,27 ‰. Stoka bude prováděna ražbou. Potrubí bude uloženo v ul. Papírenská. Začátek stoky bude napojen na stávající kanalizační stoku v ul. Papírenská a konec stoky bude ve spojné komoře SK BD na křižovatce ulic Papírenská a bezejmenné ulice vedoucí na Ústřední čistírnu odpadních vod Praha na Císařském strově (dále jen ÚČOV).

- Spojná komora SK D

SK je řešena jako podzemní plošný zděný objekt situovaný na začátku nové stoky „D“ v ul. Papírenská. V SK bude spojena nová stoka „D“ a stávající zděná kanalizační stoka „D“ DN 600/1100. Půdorysné

rozměry SK budou cca 5,21 x 2,68 m. V nejširším místě (v místě zaústění staré a nové stoky) budou půdorysné rozměry cca 5,21 x 3,845 m. celková hloubka SK (od poklopu po základovou spáru) bude cca 8,44 m.

- Stoka „B“

Nově navržená zděná jednotná kanalizační stoka „B“ pro veřejnou potřebu o profilu 1300/2100 o celkové délce cca 48,0 m a sklonem 4,20 ‰ bude prováděna hornickým způsobem. Začátek stoky je v areálu firmy ERGON, a.s. a konec ve spojné komoře SK BD na křižovatce ulic Papírenská a Bezejmenné ulice vedoucí na ÚČOV. Vstup do stoky je z SK BD a z nové vstupní šachty B1, která je rovněž situována v areálu firmy ERGON, a.s.

- Spojná komora SK BD

SK BD je opět řešena jako podzemní plošný zděný objekt. SK BD bude umístěna na křižovatce ulic Papírenská a Bezejmenné ulice vedoucí na ÚČOV. V SK bude spojena nová kanalizační stoka „D“ a nová kanalizační stoka „B“. Půdorysné rozměry SK budou cca 7,13 x 2,68 a v nejširším místě (v místě zaústění stok „B“ a „D“) budou půdorysné rozměry cca 7,13 x 4,45 m. Celková hloubka SK (od poklopu po základovou spáru) bude cca 10,15 m.

- Stoka „B+D“

Jedná se o jednotnou zděnou kanalizační stoku pro veřejnou potřebu o profilu 1400/2200 v délce cca 131,0 m a sklonem 4,20 ‰. Stoka bude prováděna hornickým způsobem. Začátek stoky je ve spojné komoře SK BD na křižovatce ulic Papírenská a Bezejmenné ulice vedoucí na ÚČOV. Stoka bude umístěna právě v Bezejmenné ulici a zakončena v navržené čerpací stanici BD (objekt SO 02). Stoka bude odvádět odpadní vody z nových stok „B“ a „D“.

- Stoka pro odtok z čerpací stanice BD

Navržená stoka bude sloužit pro odvádění odpadních vod z navržené ČS BD (objekt SO 02) do navržené spojné komory BDACK. Potrubí o DN 1600 bude délky cca 20,0 m a sklonu 6,00 ‰.

- Spojná komora SK BDACK

SK BDACK je navržena jako podzemní plošný železobetonový objekt. V SK BDACK bude spojena nová kanalizační stoka „B+D“ (jako vedlejší stoka) se stávajícím kolektorem ACK (jako hlavní stoka). Půdorysné rozměry SK budou cca 8,915 x 5,28 m a v nejširším místě (v místě zaústění stoky „B+D“ a kolektoru ACK) budou půdorysné rozměry cca 8,915 x 7,096 m. Celková hloubka SK (od poklopu po základovou spáru) bude cca 6,51 m.

Stavba SO 02

Součástí objektu je čerpací stanice odpadních vod pro čerpání odpadních vod z nové kanalizační stoky „B+D“ do nové výše situované spojné komory SK BDACK. Jedná se o jednopodlažní nadzemní objekt s podzemními jímkami a nádržemi technické infrastruktury. Objekt bude obdélníkového půdorysu o rozměrech cca 25,9 x 27,0 m. Nadzemní část bude půdorysného tvaru L o rozměrech cca 25,92 x 6,1 x 18,35 x 6,15 x 7,55 m.. Výška stavby nad terénem bude cca 6,65 m.

Objekt bude sestávat z:

- nátoková jímka
- prostor pro tři oddělené jímky se šnekovými čerpadly (archimédův šroub)
- manipulační prostor zahrnující strojovnu čerpadel

- místnost rozvaděčů a dezodorizace
- odtoková jímka
- jímka pro retenční nádrže na stoce ACK splaškové vody
- jímka pro retenční nádrže na stoce ACK odsedimentované vody

Odstranění kanalizačních stok

Předmětem je odstranění stávajících kanalizačních stok pro veřejnou potřebu, které budou nahrazeny kanalizačními stokami uvedené ve výroku A) tohoto rozhodnutí. Jedná se o zděnou stoku „D“ o profilu 600/1100 v délce cca 107,0 m, zděnou stoku „B“ o profilu 1400/2000 v délce cca 320,0 m, zděnou stoku „A“ o profilu 1800/2600 v délce cca 114,0 m a zděnou stoku „C“ o profilu 1000/1750 v délce cca 113,0 m. Potrubí zůstane v podzemí a bude vyplněno inertním materiálem. V místech, kde se kříží trasa stávajícího a navrženého potrubí, bude stávající potrubí vytěženo. Objekty na stávajících stokách (šachty, spojné a rozdělovací komory) budou rozebrány.

Soulad stavby a účastníci řízení:

Projektová dokumentace splňuje ustanovení vyhlášky č. 26/1999 Sb. hl. m. Prahy o obecně technických požadavcích na výstavbu v hl. m. Praze (OTPP) ve znění pozdějších předpisů a rovněž byly splněny podmínky rozhodnutí o umístění stavby.

Provozovatelem navržených nových kanalizací bude společnost Pražské vodovody a kanalizace, a.s.

Při stanovování okruhu účastníků řízení vycházel vodoprávní úřad z ust. § 115 vodního zákona, § 109 stavebního zákona a § 27 správního řádu. Do účastníků řízení byli zahrnuti stavebník, majitelé stavbou dotčených pozemků a staveb a majitelé pozemků a staveb, jejichž práva mohou být stavbou dotčena. Účastníků řízení mimo stavebníka je oznamováno veřejnou vyhláškou.

Ve věci umístění předmětné stavby bylo v minulosti vedeno územní řízení, v němž občanská sdružení jako účastníci řízení mohli podávat veškeré námítky týkající se tohoto umístění. Ve stavebním řízení se již neprojednávají záležitosti, jež by se mohly týkat ochrany přírody a krajiny podle zákona č. 114/1992 Sb., neboť ve stavebním povolení se pouze stanoví podmínky pro stavebníka k realizaci stavby a postup výstavby. Vzhledem k tomu, že tudíž nejsou naplněny zákonem stanovené podmínky, vyplývající z ust. § 70 výše uvedeného zákona, tj. zájmy ochrany přírody a krajiny správním řízením nejsou dotčeny, nestávají se občanská sdružení účastníky tohoto řízení ze zákona, aniž by o tom musel správní orgán rozhodovat. Proto nebyla občanská sdružení odborem výstavby podle § 70 zákona č. 114/1992 Sb., informována o tomto řízení.

Vodoprávní úřad v provedeném řízení přezkoumal předloženou žádost z hledisek uvedených v ustanoveních vodního zákona a stavebního zákona, projednal ji s účastníky řízení a s dotčenými správními úřady a zjistil, že jejím uskutečněním nebo užíváním nejsou ohroženy zájmy chráněné zákony a zvláštními předpisy. Při přezkoumání žádosti, projednání věci s účastníky řízení a na základě shromážděných právně významných skutečností nebyly shledány důvody bránící povolení.

Vodoprávní úřad rozhodl, jak je uvedeno ve výroku rozhodnutí, za použití ustanovení právních předpisů ve výroku uvedených.

Upozornění pro stavebníka

- Stavební povolení pozbývá platnosti, jestliže stavební práce nebyly zahájeny do dvou let ode dne, kdy povolení nabylo právní moci.
- Stavební práce mohou být zahájeny teprve po nabytí právní moci tohoto rozhodnutí.

- Případné změny proti schválené dokumentaci projednejte předem u zdejšího odboru výstavby.
- Při provádění stavebních prací je nutno dbát na bezpečnost práce a ochranu zdraví osob na staveništi, zejména na dodržení požadavků nařízení vlády č. 591/2006 Sb. o bližších minimálních požadavcích na bezpečnost a ochranu zdraví při práci na staveništích.
- V průběhu stavby budou zajišťována opatření na úseku požární ochrany, vyplývající z povinnosti právnických a fyzických osob, stanovených zákonem č. 133/1985 Sb. v platném znění, o požární ochraně.
- Při provádění stavby je nutno dbát na ochranu proti hluku podle nařízení vlády České Republiky č. 148/2006 Sb., o ochraně zdraví před nepříznivými účinky hluku a vibrací.
- Při provádění stavby je nutno zajišťovat čistotu na veřejném prostranství podle vyhl. č. 8/2008 Sb. o udržování čistoty na ulicích a jiných veřejných prostranstvích (vyhláška o čistotě)..
- Během realizace stavby budou plněny požadavky vyhlášky č. 5/2007 Sb. hl.m. Prahy, kterou se stanoví systém shromažďování, sběru, přepravy, třídění, využívání a odstraňování komunálních odpadů vznikajících na území hl.m. Prahy a systém nakládání se stavebním odpadem (vyhláška o odpadech).
- Případný zábor veřejného prostranství je nutno předem projednat s příslušným silničním správním úřadem.

Poučení účastníků:

Proti tomuto rozhodnutí se lze odvolat do 15 dnů ode dne jeho oznámení k odboru ochrany prostředí Magistrátu hl. m. Prahy podáním u zdejšího správního orgánu.

Odvolání se podává s potřebným počtem stejnopisů tak, aby jeden stejnopis zůstal správnímu orgánu a aby každý účastník dostal jeden stejnopis. Nepodá-li účastník potřebný počet stejnopisů, vyhotoví je správní orgán na náklady účastníka.

Odvoláním lze napadnout výrokovou část rozhodnutí, jednotlivý výrok nebo jeho vedlejší ustanovení. Odvolání jen proti odůvodnění rozhodnutí je nepřipustné.

Za správnost vyhotovení: *J4*
Věra Hrabánková



v.r. ing. Pavla Maierová
Vedoucí odd. odboru výstavby

Správní poplatek podle zákona č. 634/2004 Sb., o správních poplatcích byl zaplacen.

Ověřená projektová dokumentace stavby vodního díla bude stavebníkovi předána po nabytí právní moci tohoto rozhodnutí.

Obdrží:

navrhovatel – účastník řízení podle § 27, odst. 1 správního řádu (dodejky):

1. Vodohospodářský rozvoj a výstavba, a.s., Nábřeží 90/4, 150 00 Praha 5-Smíchov, zastupující stavebníka

ostatní účastníci řízení podle § 27, odst. 2 správního řádu:

Doručuje se veřejnou vyhláškou vyvěšením na úřední desce Úřadu městské části Praha 6 po dobu 15-ti dnů.

Na vědomí:

2. HS hl. m. Prahy pobočka Severozápad, Nechanského 590/1, 160 00 Praha 6-Vokovice
3. HZS hl.m.Prahy, Sokolská 1595/62, 120 00 Praha 2-Nové Město
4. Obvodní báňský úřad pracoviště Praha, Kozí, PO BOX 31 1962/4, 110 01 Praha 1
5. OOP MHMP, Jungmannova 35/29, 110 00 Praha 1-Nové Město
6. OKP MHMP, Jungmannova 35/29, 110 00 Praha 1-Nové Město
7. OKR MHMP, Mariánské nám. 2/2, 110 00 Praha 1-Staré Město
8. ODŽP ÚMČ Praha 6, Čs. armády 601/23, 160 52 Praha 6-Dejvice
9. Drážní úřad sekce stavební - oblast Praha, Wilsonova 80, 121 06 Praha 2
10. PVS a.s., Cihelná, P.O. Box 12 548/4, 118 01 Praha 1
11. PVK a.s., Ke Kablu 971, 102 00 Praha 102
12. OSM MHMP, Mariánské nám. 2/2, 110 00 Praha 1-Staré Město
13. TSK hl. m. Prahy, Řásnovka 770/8, 110 00 Praha 1-Staré Město
14. Povodí Vltavy s.p., Grafická 36, 150 00 Praha 5
15. Ekotechnické muzeum o.p.s., Papírenská 6, 160 00 Praha 6
16. ČD Telematika a.s., Pod Táborem 6, 191 00 Praha 9
17. Správa železniční dopravní cesty, státní organizace Správa dopravní cesty Praha, Nádražní 3113, 150 05 Praha 5
18. PREdistribuce, a.s., Svorností 3199/19a, 150 00 Praha 5
19. Telefónica O2 Czech Republic a.s., Olšanská 55/5, 130 00 Praha 3
20. VUSS Praha, Hradební 772/12, Staré Město, 111 21 Praha 1
21. Pražská teplárenská a.s., Partyzánská 7, 170 05 Praha 7
22. Eltodo-Citelum s.r.o., Novodvorská 1010/14, 142 00 Praha 411
23. Dopravní podnik hl.m.Prahy, a.s., Sokolovská 217/42, 190 22 Praha 9-Vysočany
24. Pražská plynárenská distribuce, a.s., člen koncernu Pražská plynárenská, a.s., U Plynárny 500, 145 08 Praha 4
25. ERGON a.s., Papírenská 180/1, Bubeneč, 160 00 Praha 6
26. STURGIS s.r.o., Rybná 651/1, Staré Město, 110 00 Praha 1
27. OOP MHMP vodoprávní odd., Jungmannova 35/29, 110 00 Praha 1-Nové Město

STAVBA

KANALIZAČNÍ STOKY + ČERTACÍ STANICE VL. PATÍRENSKÁ
označení: „NÁTOKOVÝ LABYRINT NA ÚČOV, ÚPRAVY STOK. VYS., LEVÝ BŘEH, VODKY B, D“

POVOLENA

Rozhodnutím, opatřením odboru výstavby Úřadu městské části Praha 6

ze dne: 19. 4. 09, č.j. MCP6 029041/2009, nabylo právní moci: 30. 5. 09

Městská část Praha 6
Úřad městské části
odbor výstavby

Čs. armády 23, PSČ 160 52

razítko, podpis

označení stavebníka: HL. M. TRÁHA, part. TVS, a.s.

doporučujeme uvést také kontaktní údaj např. tel.

označení stavebního podnikatele:

doporučujeme uvést kontaktní údaj např. tel.

termín dokončení stavby: 31. 12. 2012

Toto Rozhodnutí nabylo
právní moci dne 27.8.2009
za ÚMČ Praha 6
V Praze dne 27.8.2009



MĚSTSKÁ ČÁST PRAHA 6
ÚŘAD MĚSTSKÉ ČÁSTI

ODBOR VÝSTAVBY

Č.J.: MCP6 049747/2009
SPIS. ZN.: SZ MCP6 015029/2009/OV/Em
Značka: labyrint ÚČOV/P-1720/1 a ost./Bub
Vyřizuje: Ing. Jana Emrová
Kontaktní spojení: tel.: 220 189 709 / jemrova@praha6.cz
Referentské č.:37/09
Příloha: -

V Praze dne: 28.07.2009

ROZHODNUTÍ STAVEBNÍ POVOLENÍ

Výroková část:

Odbor výstavby Úřadu m. č. Praha 6, jako stavební úřad příslušný podle § 13 odst. 1 písm. c) zákona č. 183/2006 Sb., o územním plánování a stavebním řádu (stavební zákon), ve znění pozdějších předpisů (dále jen "stavební zákon") a podle vyhlášky č. 55/2000 Sb. hl. m. Prahy, kterou se vydává Statut hl. m. Prahy, ve znění pozdějších předpisů, ve stavebním řízení přezkoumal podle § 109 až 114 stavebního zákona žádost o stavební povolení, kterou dne 26.2.2009 podal

Pražská vodohospodářská společnost, a.s., IČ 256 56 112, Cihelná 4, 110 00 Praha 1,
kterého zastupuje **Vodohospodářský rozvoj a výstavba, a.s., Ing. Zemanová, IČ 47116901,**
Nábřeží 4, 150 56 Praha 5

(dále jen "stavebník"), a na základě tohoto přezkoumání:

- I. Vydává podle § 115 stavebního zákona a § 5 a 6 vyhlášky č. 526/2006 Sb., kterou se provádějí některá ustanovení stavebního zákona ve věcech stavebního řádu**

stavební povolení

na stavbu:

- v rámci stavby : "Nátokový labyrint ÚČOV Praha - 1a. levý břeh, přeložka stoky B a D - ČS BD"**
- SO 03 - Elektrický přívod NN a VN k čerpací stanici
- SO 04 - Vodovodní přípojka k čerpací stanici BD

(dále jen "stavba") na pozemku parc. č. 1720/1, 1720/2, 1720/7, 1952/2, 1961/1, 2133/1, 2142, 2146/1, 2146/4, 2151/1 v katastrálním území Bubeneč.

Stavba obsahuje:

- SO 03 - Elektrický přívod NN a VN k čerpací stanici - kabely VN pro šneková čerpadla z prostoru kabelového Energocentra do transformační stanice PTS2 v délce 592,5 m, kabely NN pro rozvaděč na ČS - BD a optický kabel v délce 316,5 m
- SO 04 - Vodovodní přípojku k čerpací stanici BD - PE 100 v délce 74,86 m napojenou na stávající vodovodní přípojku DN100 a částečnou přeložku této stávající vodovodní přípojky DN 100 v místech 2 stavebních jam v délce 6,63 a 10,32 m.

II. Stanoví podmínky pro provedení stavby:

1. Stavba bude provedena podle projektové dokumentace, kterou vypracovala firma Hydroprojekt, a.s., IČ 26475081, Tábořská 31, 140 16 Praha 4, Ing. Ring, SO 03 autorizoval - Ing. Miroslav Tměj (ČKAIT 004617 – autorizovaný inženýr pro technologická zařízení staveb), SO 04 autorizoval – Ing. Petr Kuba (ČKAIT – 0009820 aut. inženýr pro stavby vodního hospodářství a krajinného inženýrství), v říjnu 2008 pod číslem 106257 3 01/0500, která se předává po nabytí právní moci tohoto rozhodnutí stavebníkovi; případné změny nesmí být provedeny bez předchozího povolení stavebního úřadu.
2. Stavebník oznámí stavebnímu úřadu termín zahájení stavby.
3. Stavba bude dokončena do 12/2012.
4. Stavba bude prováděna stavebním podnikatelem - Vodohospodářský rozvoj a výstavba, a.s., IČ 47116901, Nábřeží 4, 150 56 Praha 5 a osoba zodpovědná za stavbu bude oznámena OV 10 dní před zahájením stavby.
5. Nejpozději do 30 dnů před zahájením zvláštního užívání veřejného prostranství pro účely provádění stavby požádá stavebník odbor dopravy OD ÚMČ Praha 6 o povolení záboru pro staveniště, schválení tras nákladní techniky a popř. o vydání dopravně-inženýrského rozhodnutí. Případná dopravní omezení budou projednávána v dostatečném předstihu s Policií ČR a příslušným SSÚ.
6. Stavba musí být koordinována se stavbami sdělenými navrhovatelem odborem koordinace TSK hl.m. Prahy a to:
 - 05-01-04103 „Čísařský ostrov, přestavba ÚČOV“, P6, MHMP – IDS, a.s. Ing. Bouček
 - 08-01-01953 „Čísařský ostrov, přestavba ÚČOV, kamerový systém“, P6, PVK, a.s., p. Holakovský
 - 07-01-03853 „ Čínská, Ve Struhách, Papírenská – Plynovod“ P6, Pražská plynárenská distribuce, a.s., RWE Plynoprojekt, a.s. - p. Liška
 - 08-01-03323 „ Papírenská, nátokový labyrint na ÚČOV Praha“P6, PVS, a.s., Hydroprojekt CZ, a.s., Ing. Kuba
7. Dotčené povrchy vozovky a chodníků v komunikaci Papírenská a NN4383 budou upraveny na základě požadavků stanovených správcem komunikace a OD ÚMČ Praha 6.
8. Při pokládce bude zajištěna dopravní obsluha přilehlých objektů, zajištěn přístup k uličním hydrantům a ovládacím armaturám inženýrských sítí. Komunikace musí být udržovány ve sjízdném a průjezdném stavu pro mobilní požární techniku.
9. Plochy dotčené výkopovými pracemi budou po ukončení prací zpětně ozeleněny dle SO 08 – Sadové a terénní úpravy, kde bude také provedena náhradní výsadba jako kompenzace za pokácené dřeviny. Další stromy v blízkosti stavby budou během stavebních prací účinně chráněny před poškozením.
10. Stavebník zajistí dodržení podmínek stanovených ve vyjádřeních správců inženýrských sítí, zejména vyjádření PVK, a.s. ze dne 12.2.2009, Pražské Plynárenské distribuce, a.s. ze dne 16.3.2009, PREdistribuce, a.s. ze dne 27.11.2008 a 26.1.2009, Eltodo Citelum, s.r.o. ze dne 12.3.2009, Telefónica O2 Czech Republic, a.s. ze dne 8.12.2008, ČD – Telematika ze dne 4.12.2008.
11. K žádosti o kolaudační souhlas budou mimo jiné předloženy tyto doklady :
 - doklad o likvidaci odpadu
 - souhlasy vlastníků dotčených pozemků s jejich úpravou.

III. Rozhodnutí o námitkách účastníků stavebního řízení :

V řízení nebyly uplatněny žádné námitky účastníků řízení.

Účastníci řízení, na něž se vztahuje rozhodnutí správního orgánu:

Pražská vodohospodářská společnost, a.s., Cihelná 4, 110 00 Praha 1.

Odůvodnění:

Dne 26.2.2009 podal stavebník Pražská vodohospodářská společnost, a.s., Cihelná 4, 110 00 Praha 1, kterou zastupuje Vodohospodářský rozvoj a výstavba, a.s., Ing. Zemanová, IČ 47116901,

Nábřeží 4, 150 56 Praha 5, žádost o vydání stavebního povolení na výše uvedenou stavbu v rámci stavby : SO 03 - Elektrický přívod NN a VN k čerpací stanici, SO 04 - Vodovodní přípojka k čerpací stanici BD v rámci stavby "Nátokový labyrint ÚČOV Praha - 1a. levý břeh, přeložka stoky B a D a ČS BD", uvedeným dnem bylo zahájeno stavební řízení.

Územní rozhodnutí o umístění stavby na celou stavbu "Nátokový labyrint ÚČOV Praha - 1a. levý břeh, přeložka stoky B a D a ČS BD(napojení stokového systému spodního horizontu kanalizační sítě na levém břehu Vltavy na horní horizont čistírny odpadních vod na Císařském ostrově) bylo vydáno dne 7.12.2007 pod č.j. MCP6 078287/2007, SZ MCP6 046671/2007/OV/Kot.

Na stavbu čerpací stanice se 3 šnekovými čerpadly včetně potřebných stokových sítí a jejich objektu vydal odbor výstavby Prahy 6 jako vodoprávní úřad stavební podvolení ze dne 29.4.2009 pod č.j. MCP6 029041/2009, spisová značka. SZ MCP6 015031/2009/OV/Mz, značka: labyrint/Bub, které nabylo právní moci dne 20.5.2009.

Protože žádost nebyla úplná a nebyla doložena všemi podklady a stanovisky potřebnými pro její řádné posouzení, byl stavebník dne 26.2.2009 vyzván k doplnění žádosti a řízení bylo přerušeno. Žádost byla doplněna dne 21.5.2009.

Stavební úřad oznámil zahájení stavebního řízení známým účastníkům řízení a dotčeným orgánům. K projednání žádosti současně nařídil ústní jednání na 24.6.2009, o jehož výsledku byl sepsán protokol.

Stručná charakteristika stavby:

- **Funkce a kapacita** Z důvodu výstavby Ústřední čistírny odpadních vod v Praze bude vybudován nátokový labyrint, který vyvolá úpravu stokového systému na levém břehu Vltavy. V rámci stavby je navržena výstavba čerpací stanice BD vedle Ekotechnického muzea včetně přeložek stávajících stok B a D. Pro tuto čerpací stanici bude zřízen přívod VN a vodovodní přípojka
- Projektant :** Hydroprojekt CZ, a.s., IČ 26475081, Tábořská 31, 140 16 Praha 4, Ing. Ring, SO 03 autorizoval - Ing. Miroslav Tměj (ČKAIT 004617 – autorizovaný inženýr pro technologická zařízení staveb), SO 04 autorizoval – Ing. Petr Kuba (ČKAIT – 0009820 aut. inženýr pro stavby vodního hospodářství a krajinného inženýrství), v říjnu 2008 pod číslem 106257 3 01/0500
- **Zahájení výstavby:** 06/2010
- **Ukončení výstavby:** 12/2010
- **Odhad nákladů :** 14,0 mil. Kč
- **Zhotovitel :** bude vybrán ve veřejné soutěži

Navrženou stavbou jsou dotčeny následující pozemky:

Katastrální území: Bubeneč

Pozemek č. parc.:

vlastník :

1720/1, 1720/2, 1720/7,
1952/2, 1961/1, 2133/1
2151/1

Hlavní město Praha
Mariánské nám.2/2, 110 01 Praha 1,
Povodí Vltavy, s.p., Grafická 36
150 21 Praha 5-Smíchov

2142, 2146/1

2146/4

Pražské kanalizace a vodní toky, s.p. v
likvidaci, Cihelná 548/1, 118 41 Praha 1

Právo k pozemku:

vlastník, svěřená správa, souhlas se stavbou.

Stavebník ve vedeném řízení prokázal dle ustanovení § 110 odst. 2 stavebního z. zákona, že má k výše uvedeným pozemkům právo, které jej opravňuje zřídit na nich požadovanou stavbu.

K žádosti byly přiloženy následující doklady:

1. výpisy z KN včetně katastrální situace LV 14, 89, 759
2. plná moc od Pražské vodohospodářské společnosti a.s., pro firmu Vodohospodářský rozvoj a výstavba, a.s., Nábřeží 4, 150 56 Praha 5 ze dne 17.4.2008
3. souhlas vlastníka pozemků parc.č. 2142, 2146/1 k.ú.Bubeneč – Povodí Vltavy, s.p. ze dne 29.4.2009 pod značkou 2009/20635/262
4. souhlas vlastníka pozemků parc.č. 2164/4 k.ú.Bubeneč – Pražská kanalizace a vodní toky, st.p. v likvidaci ze dne 26.4.2009 pod značkou INV/06/09
5. souhlas vlastníka pozemků parc.č. 1720/2, 1720/7, 2133/1 k.ú.Bubeneč – hl.m.Praha zastoupené OSM MHMP ze dne 21.4.2009 pod č.j. OSM/VP/334495/09/hl
6. souhlas vlastníka pozemků parc.č. 1720/1, 1952/2, 1961/1, 2152/1 k.ú.Bubeneč – hl.m.Praha zastoupené OSM MHMP ze dne 28.1.2009 pod č.j. OSM/VP/84709/09/hl
7. technické stanovisko TSK hl.m.Prahy ze dne 2.2.2009 pod značkou 226/09/2200/Ve
8. koordinační vyjádření TSK hl.m.Prahy ze dne 10.12.2009 pod značkou 2672/08/2600/Ba
stanoviska DO: viz dále v textu
9. rozhodnutí ODŽP ÚMČ Praha 6 ze dne 18.2.2009 pod č.j. MCP6 000326/2009, SZ MCP6 000326/2009 – povolení kácení dřevin
10. rozhodnutí vodoprávního úřadu – OV ÚMČ Praha 6 – souhlas se stavbou v záplavovém území ze dne 29.6.2009 pod č.j. MCP6 043835/2009, spisová značka: SZ MCP6 033957/2009/OV/Mz, značka: ÚČOV síť labyrint/Bub
11. Vyjádření Povodí Vltavy, zn. 2008/67415/262 ze dne 17.12.2008
12. vyjádření PREDistribuce,a.s.k proj.dokumentaci ze dne 27.11.2008 pod značkou S 21300/000801/2008 včetně dodatku vyjádření ze dne 15.4.2009
13. vyjádření PPdistribuce, a.s. ze dne 16.3.2009 pod značkou 958-VOZ-OSDS-2009
14. vyjádření k PD od PVS, a.s. ze dne 18.2.2009 pod značkou 7325/09/2/02
15. vyjádření k PD od PVK, a.s. ze dne 12.2.2009 pod značkou PVK 800/OTPČ/09
16. smlouva o ochraně zařízení VO – s ELTODO-CITELUM, s.r.o. ze dne 12.3.2009 pod č. 3209120254
17. souhlas VUSS Praha ze dne 16.2.2009 pod č.j. ÚP/153-10/09
18. 2 x projekt „SO 03 - Elektrický přívod NN a VN k čerpací stanici a SO 06.9- Vodovodní přípojka k čerpací stanici BD v rámci stavby : "Nátokový labyrint ÚČOV Praha - 1a. levý břeh, přeložka stoky B a D - ČS BD“, kterou vypracoval : firma Hydroprojekt, a.s., IČ 26475081, Táborská 31, 140 16 Praha 4, Ing. Ring, SO 03 autorizoval - Ing. Miroslav Tměj (ČKAIT 004617 – autorizovaný inženýr pro technologická zařízení staveb), SO 04 autorizoval – Ing. Petr Kuba (ČKAIT – 0009820 aut. inženýr pro stavby vodního hospodářství a krajinářského inženýrství), v říjnu 2008 pod číslem 106257 3 01/0500

K žádosti byla dále přiložena vyjádření následujících správců inženýrských sítí, jejichž sítě mohou být stavbou dotčena :

PVK, a.s. ze dne 12.2.2009, Pražské Plynárenské distribuce, a.s. ze dne 16.3.2009, PREDistribuce,a.s. ze dne 27.11.2008 a 26.1.2009, Eltodo Citelum, s.r.o. ze dne 12.3.2009, Telefónica O2 Czech Republic, a.s. ze dne 8.12.2008 pod č.j. 141377/08/CPH/VM0, ČD – Telematika ze dne 4.12.2008 pod značkou 24788/08.

Ochrana vedení telekomunikačních sítí ve smyslu ust. § 88 odst. 9 zákona č. 151/2000 Sb., o telekomunikacích a o změně dalších zákonů a dalších sítí, se kterými se dostane předmětná stavba do styku, je stanovena v podmínce č.III/10 tohoto rozhodnutí.

a ostatních správců inž.sítí, kteří dle vlastního vyjádření nemají v dotčené oblasti žádné zařízení :

GTS Novera, a.s. ze dne 19.2.2009, TSK 7100 řídicí systémy ze dne 3.2.2009, Pražská teplárenská ze dne 23.3.2009, UPC ČR ze dne 6.2.2009, ČEZ NET ze dne 24.3.2009, Kolektory Praha ze dne 16.2.2009, Ministerstvo vnitra ze dne 4.2.2009, Netprosys ze dne 4.2.2009, Dial Telecom ze dne 6.2.2009, Volný, a.s. ze dne 11.2.2009, T-Mobile, a.s. ze dne 3.2.2009, Letiště Praha, a.s. ze dne 3.12.2008, VEGACOM ze

dne 2.2.2009, Suptel, a.s. ze dne 21.11.2008, SITEL, spol. s r.o. ze dne 4.2.2009 pod č. 437/09, TeliaSonera InternationalCarrier Czech Republic, a.s. ze dne 4.2.2009, Transgas Net, s.r.o. ze dne 19.2.2009, T Systems Czech Republic, a.s. ze dne 3.2.2009 pod č. 28439/09-2.

Projekt stavby řeší:

- SO 03 - Elektrický přívod NN a VN k čerpací stanici - kabely VN pro šneková čerpadla z prostoru kabelového Energocentra v severní části areálu ÚČOV Praha na pozemku parc.č. 1953/1, k.ú. Bubeneč, do transformační stanice PTS2 na pozemku parc.č. 1952/2, k.ú. Bubeneč a dále do budované ČS – BD na úrovni hlavní vrátnice ÚČOV v délce 592,5 m, od PTS2 se přidají kabely NN pro rozvaděč na ČS – BD a optický kabel v délce 316,5 m pro řízení a monitorování provozu ČS-BD. Kabely VN a NN budou uloženy ve výkopu s krytím 800 mm ve volném terénu a 1000 mm pod komunikací, na mostě přes plavební kanál budou vedeny na konzolách v kabelových žlebech, kabely budou uzemněny páskem FeZn 30x4.

- SO 06.9 – a) novou vodovodní přípojku ke šnekové čerpací stanici BD – PE D50 v délce 74,86 m napojenou na stávající litinovou vodovodní přípojku DN100 v bezejmenné ulici, která je dále zapojená do vodovodního řadu DN150 v ulici Papírenská. Přípojka povede v kraji levostranného chodníku bezejmenné ulice směrem k Císařskému ostrovu k hlavní vrátnici ÚČOV, kde přechází komunikaci jihovýchodním směrem k navržené ČS BD. Vodovodní přípojka z PE bude uložena do pískového lože tl.100 mm s obsypem štěrkopískem do úrovně 300 mm nad vrchol potrubí, hloubka uložení bude minimálně 1200 mm v rýze šířky 600 mm.

b) částečnou přeložku stávající litinové vodovodní přípojky DN 100 v bezejmenné ulici (NN4383) v místech 2 stavebních jam SK BD a BD2 pro ražbu stoky BD v délce 6,63 a 10,32 m . Vodovodní přípojka z litiny bude bez podsypu a obsypu, hloubka uložení bude minimálně 1200 mm v rýze šířky 600 mm.

Všechna nová vedení zůstanou ve vlastnictví a správě PVS, a.s..

V podrobnostech se odkazuje na ověřený projekt stavby.

Stavební úřad v provedeném stavebním řízení přezkoumal předloženou žádost z hledisek uvedených v § 111 stavebního zákona, projednal ji s účastníky řízení a s dotčenými orgány a zjistil, že jejím uskutečněním nebo užíváním nejsou ohroženy zájmy chráněné stavebním zákonem, předpisy vydanými k jeho provedení a zvláštními předpisy.

Umístění a provedení stavby vyhovuje obecným technickým požadavkům na výstavbu podle ustanovení vyhlášky č. 26/1999 Sb. hl. m. Prahy. Je splněn čl. 4, bod 10 – rozvodné energetické vedení je v současné zastavěném území obce umístěno pod zem. Projektová dokumentace stavby splňuje obecné technické požadavky na stavby (je splněn čl. 4, bod 11 – prostorové uspořádání sítě technického vybavení musí splňovat normové hodnoty). Stavební úřad v průběhu řízení neshledal důvody, které by bránily povolení stavby.

Stanoviska sdělili:

- závazné stanovisko OKŘ MHMP ze dne 23.1.2009 pod značkou S-MHMP-780911/2008/6/OKR/D – bez podmínek
- závazné stanovisko a vyjádření OOP MHMP ze dne 16.12.2008 pod značkou : SZn. S-MHMP-780911/2008/4/OOP/VI – bez podmínek
- závazné stanovisko OKP MHMP ze dne ze dne 13.2.2009 pod č.j. MHMP 780911/2008/OUP, S-MHMP 18668/2009/Alu – bez podmínek.
- koordinované závazné stanovisko OÚR+ODŽP ÚMČ Praha 6 ze dne 20.1.2009 pod č.j. OÚR/12621/08/SH - zpracováno v podmínce č.II/5,8, 9,10 a 12 rozhodnutí
- stanovisko HZS hl.m.Prahy, zn. HSAA-13837-3688/ODVS-2008 ze dne 16.12.2008 – bez podmínek
- stanovisko HS hl.m.Prahy, č.j. HVO/1751/8926/84032/08 ze dne 8.12.2008 – podmínka na dodržení limitu hluku po dobu stavby vyplývá z platných zákonů a předpisů, podmínka na měření hluku po stavbě ze všech zdrojů hluku se netýká výstavby podmiňujících inženýrských sítí, proto ji odbor výstavby nepřebírá do tohoto rozhodnutí.

Stavební úřad zajistil vzájemný soulad předložených závazných stanovisek dotčených orgánů vyžadovaných zvláštními předpisy a zahrnul je do podmínek rozhodnutí.

Stavební úřad rozhodl, jak je uvedeno ve výroku rozhodnutí, za použití ustanovení právních předpisů ve výroku uvedených.

Účastníci řízení - další dotčené osoby:

OSM MHMP, Povodí Vltavy, státní podnik, Pražská kanalizace a vodní toky, státní podnik "v likvidaci"

Vypořádání s návrhy a námitkami účastníků:

- Účastníci neuplatnili návrhy a námitky.

Vypořádání s vyjádřeními účastníků k podkladům rozhodnutí:

- Povodí Vltavy, s.p. ze dne 29.4.2009 pod značkou 2009/20635/262 – po dokončení stavby a realizaci vedení trasy IS budou majetkové vztahy řešeny dohodou stran - odbor výstavby bere na vědomí
- Pražská kanalizace a vodní toky, st.p. v likvidaci ze dne 26.4.2009 pod značkou INV/06/09 – po dokončení stavby a realizaci vedení trasy IS budou majetkové vztahy řešeny dohodou stran (převodem části pozemku) - odbor výstavby bere na vědomí
- hl.m.Praha zastoupené OSM MHMP ze dne 21.4.2009 pod č.j. OSM/VP/334495/09/hl – protože vlastníkem trasy kabelů bude PVS, a.s., jako organizace zřízená Hlavním městem Prahou, nepožadoval odbor výstavby ke stavebnímu řízení smlouvy o smlouvách budoucích o věcném břemenu s HMP či TSK hl.m.Prahy, odbor výstavby pouze bere vyjádření na vědomí.

Odbor výstavby ÚMČ Praha 6 stavebníka upozorňuje, že:

- Rozhodnutí má podle § 93 odst. 1 stavebního zákona platnost 2 roky. Podmínky rozhodnutí o umístění stavby platí po dobu trvání stavby či zařízení, nedošlo-li z povahy věci k jejich konzumaci. Stavba nesmí být zahájena, dokud rozhodnutí nenabude právní moci. Stavební povolení pozbývá platnosti, jestliže stavba nebyla zahájena do 2 let ode dne, kdy nabylo právní moci.
- Stavební úřad po právní moci rozhodnutí předá ověřenou dokumentaci stavebníkovi, včetně štítku obsahující identifikační údaje o povolené stavbě.
- Stavebník je povinen štítek před zahájením stavby umístit na viditelném místě u vstupu na staveniště a ponechat jej tam až do dokončení stavby, případně do vydání kolaudačního souhlasu; rozsáhlé stavby se mohou označit jiným vhodným způsobem s uvedením údajů ze štítku.
- Při provádění stavby je nutno dodržovat bezpečnostní předpisy týkající se bezpečnosti práce a dbát o ochranu osob na staveništi, zejména dbát na dodržení zákona č. 306/2006, v platném znění, o bezpečnosti práce a technických zařízení při stavebních pracích.
- Stavební práce včetně manipulace se sutí musí být prováděny tak, aby nedocházelo k obtěžování okolí nadměrným hlukem a prachem. Při provádění stavby je nutno dbát na ochranu proti hluku dle zákona č. 258/2000 Sb., o ochraně veřejného zdraví a o změně souvisejících předpisů, a dle nařízení vlády ČR č. 148/2006 Sb., o ochraně zdraví před nepříznivými účinky hluku a vibrací.
- Hluk působený stavebními pracemi nepřesáhne ve venkovním chráněném prostoru staveb $A_{L,eq,s} = 65$ dB v době 7,00 až 21,00 hod.
- Při provádění stavby je nutno zajišťovat čistotu na veřejném prostranství podle vyhlášky č.8/2008 Sb. Hl. m. Prahy o čistotě na území hl. m. Prahy, ve znění pozdějších předpisů.
- Odpadní hmoty při provádění stavby budou průběžně odstraňovány a likvidovány v souladu se zákonem č. 185/2001 Sb. o odpadech. Při nakládání se stavebním odpadem je nutno postupovat podle vyhlášky č. 5/2007 Sb. hl. m. Prahy, kterou se stanoví systém shromažďování, sběru, přepravy, třídění a odstraňování komunálních odpadů vznikajících na území hl. města Prahy a systém nakládání se stavebním odpadem (vyhláška o odpadech).
- Souběh a křížení se stávajícími inženýrskými sítěmi budou provedeny v souladu s ČSN 736005 "Prostorová úprava vedení", zvláště pak s údaji v její tabulce č.1 a s dohodami uzavřenými se správci sítí.

- Zábor veřejného prostranství není předmětem tohoto povolení.
- O rozsahu nutné geodetické dokumentace pro účely digitální mapy Prahy je možno se informovat na ÚRM, FIUM, oddělení IMIP, referát technické dokumentace, Vyšehradská 57, Praha 2, tel. 236 005 065.
- Před dokončením stavby je třeba požádat stavební úřad o kolaudační souhlas dle ust. § 122 zákona č. 183/2006 Sb. o územním plánování a stavebním řádu (nový stavební zákon), který nabyl účinnosti 1.1.2007 a podle ust. § 12 vyhl. č. 526/2006 Sb., kterou se provádějí některá ustanovení stavebního zákona.

Poučení účastníků:

Proti tomuto rozhodnutí se lze odvolat do 15 dnů ode dne jeho oznámení k odboru stavebnímu Magistrátu hl. m. Prahy podáním u zdejšího správního orgánu.

Odvolání se podává s potřebným počtem stejnopisů tak, aby jeden stejnopis zůstal správnímu orgánu a aby každý účastník dostal jeden stejnopis. Nepodá-li účastník potřebný počet stejnopisů, vyhotoví je správní orgán na náklady účastníka.

Odvoláním lze napadnout výrokovou část rozhodnutí, jednotlivý výrok nebo jeho vedlejší ustanovení. Odvolání jen proti odůvodnění rozhodnutí je nepřipustné.

Za správnost vyhotovení:
Věra Hrabánková



v.r. ing. Pavla Maierová
Vedoucí odd. odboru výstavby

Poplatek:

Správní poplatek podle zákona č. 634/2004 Sb., o správních poplatcích položky 17 odst. 1 písm. i/ ve výši 1000,- Kč byl zaplacen dne 8.6.2009 převodem z účtu.

Obdrží:

navrhovatel (dodejky):

1. Vodohospodářský rozvoj a výstavba, a.s., Nábřeží 4, 150 56 Praha 5

účastníci řízení (dodejky):

2. OSM MHMP, Mariánské nám. 2/2, 110 00 Praha 1-Staré Město

3. Povodí Vltavy, státní podnik, Holečkova 3178/8, 150 00 Praha 5-Smíchov

4. Pražská kanalizace a vodní toky, státní podnik "v likvidaci", Turnovského 497/2, 100 00 Praha 10

dotčené orgány:

5. OOP MHMP, Mariánské nám. 2, 110 01 Praha 1

6. ODŽP ÚMČ Praha 6, Čs. armády 601/23, 160 52 Praha 6-Dejvice

7. HZS hl.m.Prahy, Sokolská 1595/62, 121 24 Praha 2-Nové Město

8. HS hl. m. Prahy pobočka Severozápad, Nechanského 590/1, 160 00 Praha 6-Vokovice

Na vědomí:

9. PVS a.s., Cihelná, P.O. Box 12 548/4, 118 01 Praha 1

10. PVK a.s. VEOLIA voda, Ke Kablu 971, 102 00 Praha 102

11. PREdistribuce, a.s., Na Hroudě 1492/4, Vršovice, 100 00 Praha 10

12. Pražská plynárenská distribuce, a.s., člen koncernu PP a.s., U Plynárny 500, 145 08 Praha 4



MĚSTSKÁ ČÁST PRAHA 6
ÚŘAD MĚSTSKÉ ČÁSTI

ODBOR VÝSTAVBY

Č.J.: MCP6 070934/2023

V Praze dne: 15-03-2023

SPIS. ZN.: SZ MCP6 269049/2021/OV/Mc

Značka: P-1720/1/Bub

Vyřizuje: Ing. Hedvika Moravcová

Kontaktní spojení: tel. 220 189 439 / hmoravcova@praha6.cz

Referentské č.: 72/21

Příloha: katastrální situační výkres C.2 z 12/2019
zákres umístění náhradní výsadby

Toto rozhodnutí nabylo
právní moci dne 6.4.2023
za OV ÚMČ Praha 6
V Praze dne 12.4.2023

ROZHODNUTÍ
ÚZEMNÍ ROZHODNUTÍ

Výroková část:

Odbor výstavby Úřadu m. č. Praha 6, jako stavební úřad příslušný podle § 13 odst. 1 písm. c) zákona č. 183/2006 Sb., o územním plánování a stavebním řádu, ve znění pozdějších předpisů (dále jen "stavební zákon") a podle vyhlášky č. 55/2000 Sb. hl. m. Prahy, kterou se vydává Statut hl. m. Prahy, ve znění pozdějších předpisů, v územním řízení posoudil podle § 84 až 90 stavebního zákona žádost o vydání rozhodnutí o umístění stavby nebo zařízení (dále jen "rozhodnutí o umístění stavby"), kterou dne 9.6.2021 podalo

Hlavní město Praha, Odbor strategických investic MHMP, IČ 00064581, Mariánské nám. 2/2, 110 00 Praha 1-Staré Město, kterého zastupuje společnost

Sweco Hydroprojekt a.s., IČO 26475081, Tábořská 940/31, 140 16 Praha 4-Nusle

(dále jen "žadatel"), a na základě tohoto posouzení:

- I. **Vydává** podle § 79 a 92 stavebního zákona a § 9 vyhlášky č. 503/2006 Sb., o podrobnější úpravě územního rozhodování, územního opatření a stavebního řádu, v platném znění

rozhodnutí o umístění stavby

s názvem:

**"ÚČOV Nátokový labyrint levý břeh,
Celková přestavba a rozšíření ÚČOV na Císařském ostrově,
Odvodnění v areálu Ekotechnického muzea"
Praha 6, Bubeneč, ul. Papírenská**

(dále jen "stavba") na pozemcích parc. č. 1719 (zastavěná plocha a nádvoří), 1720/1 (ostatní plocha), 2133/1 (ostatní plocha) v katastrálním území Bubeneč.

Druh a účel umísťované stavby:

- SO 01 Přípojka dešťové kanalizace
- SO 02 Přípojka splaškové kanalizace
- SO 03 Čerpací stanice odpadních vod
- SO 04 Nový přívodní kabel NN

Umístění stavby na pozemku a její prostorové řešení:

- Stavba bude umístěna na pozemcích parc. č. 1719, 1720/1, 2133/1 k.ú. Bubeneč.
- SO 01 Přípojka dešťové kanalizace:
 - o Přípojka dešťové kanalizace bude umístěna na pozemcích parc. č. 1719, 1720/1 k.ú. Bubeneč. Přípojka je navržena pro odvedení dešťových vod ze střechy objektu č.p. 1136 k.ú. Bubeneč a přilehlého skladového objektu. Trasa přípojky bude vedena mezi šachtami D1 - D7. Celková délka přípojky bude cca 179,3 m (DN 300 délky cca 100,24 m a DN 200 délky cca 79,06 m). Novou dešťovou kanalizační přípojkou budou dešťové vody zaústěny do odvodňovací stoky bývalých sedimentačních nádrží VN 600/900 (o celkové délce cca 19 m), která bude rekonstruována a která je zaústěna do vypusti DN 2000 ústící do Vltavy.
- SO 02 Přípojka splaškové kanalizace:
 - o Přípojka splaškové kanalizace bude umístěna na pozemcích parc.č. 1720/1, 2133/1 k.ú. Bubeneč. Přípojka je navržena pro odvedení splaškových vod z objektu č.p. 1136 k.ú. Bubeneč do nové čerpací stanice. Součástí je též realizace výtlačného potrubí do uklidňovací šachty Š1 gravitačního napojení do nové stoky D. Celková délka přípojky bude cca 157,13 m (D110 délky cca 113,53 m (výtlak) a DN 200 délky cca 43,6 m (gravitace)), z čehož délka veřejné části přípojky bude 13,8 m. Přípojka bude zaústěna do stoky „D“, DN1400 TLT v ul. Papírenská, která je povolena, zatím nedokončená.
 - o Stávající přípojka DN 200 od rekonstruované šachty Š8 až po stávající stoku BD, v délce 37 m, bude zrušena (zafoukáním popílkovým stabilizátem). Stávající lomová šachta na této přípojce bude do min. hl. 1,0 m vytěžena a zasypána zeminou.
- SO 03 Čerpací stanice odpadních vod:
 - o Čerpací stanice odpadních vod bude umístěna na pozemku parc.č. 1720/1 k.ú. Bubeneč. Podzemní, kruhová, prefabrikovaná železobetonová čerpací stanice DN 3000 je navržena za účelem čerpání splašků do přeložené kmenové stoky D, v rámci splaškové kanalizační přípojky. Celkový objem separační nádrže cca 2,5 m³.
- SO 04 Nový přívodní kabel NN:
 - o Nový přívodní kabel NN bude umístěn na pozemku parc.č. 1720/1 k.ú. Bubeneč. Kabel NN je navržen pro napojení čerpací stanice (napájení technologie a VZT), v celkové délce cca 59,3 m, včetně nového elektro-pilířku (s elektrotechnologickým rozvaděčem a ventilátorem pro provětrávání čerpací jímky po dobu revize pověřenými pracovníky). Elektropilířek (2,105 x 2,245 x 0,60 m (v x š x h)) bude umístěn vedle čerpací stanice, souběžně s areálovou komunikací vedoucí podél objektu č.p. 1136 k.ú. Bubeneč v zeleném pásu. Napojení kabelu NN bude provedeno z nového odběrného místa PRE, u stávajících elektroměrů společnosti Environment Commerce CZ, s.r.o., na stěně skladového objektu u stávajícího objektu č.p. 1136 k.ú. Bubeneč.

Vymezení území dotčeného vlivy stavby.

- Stavbou budou dotčeny pouze předmětné pozemky parc. č. 1719, 1720/1, 2133/1 k.ú. Bubeneč. Stavba je navržena v areálu Ekotechnického muzea a v části zaústění splaškové přípojky do stoky D též v ul. Papírenská.
- Navrhovaná stavba se nachází na území bývalé stavební uzávěry velkého rozvojového území (VRÚ), která díky novému stavebnímu zákonu č. 283/2021 Sb. pozbyla účinnosti, nicméně pro navrhovanou stavbu byla ještě v předstihu, dne 26.5.2009, povolena Radou hl.m. Prahy, Sp.zn. S-MHMP 611360/2008 výjimka ze zákazu stavební činnosti, stanoveného vyhl. č. 33/1999 Sb., hl.m Prahy, o stavební uzávěře ve velkých rozvojových územích hl.m. Prahy.
- Navrhovaná stavba se nachází v ochranném pásmu památkové rezervace a rovněž v blízkosti Národní kulturní památky většího rozsahu – Čistírna odpadních vod v Praze v Bubenci, katalogové č. 1000001501
- Navrhovaná stavba se nachází v záplavovém území významného vodního toku Vltava, které bylo stanoveno odborem výstavby Magistrátu hl. m. Prahy č.j. MHMP-118671/2003/VYS/Po/Ku ze dne 21.8.2003. Část záměru se současně nachází ve vymezené aktivní zóně záplavového území.

- Odtokové poměry se stavbou nezmění, realizací stavby nedojde k navýšení zpevněných ploch. K celkovému zlepšení poměrů však dojde, jelikož součástí záměru je nová přípojka dešťové kanalizace pro odvedení dešťových vod ze střechy objektu č.p. 1136 k.ú. Bubeneč a přilehlého skladového objektu, namísto původního svedení dešťových vod jednotnou kanalizační přípojkou do stoky BD, která bude po realizaci úpravy nátokového labyrintu na ÚČOV, odstavena mimo provoz. Novou dešťovou kanalizační přípojkou budou dešťové vody zaústěny do odvodňovací stoky bývalých sedimentačních nádrží VN 600/900, která je zaústěna do výpusti DN 2000 ústící do Vltavy.
- Navržená stavba se nachází mimo ochranné pásmo blízké železniční dráhy.
- Navrženou stavbou není dotčen zemědělský půdní fond.
- V souvislosti s navrženou stavbou je nutné odstranit 3 ex. dřevin, pro které byl vydán souhlas s kácením v rámci závazného stanoviska č.j. MCP6 242416/2022 ze dne 22.8.2022. Náhradní výsadbu v rámci souhlasu s povolením kácením, předepsal orgán ochrany přírody a krajiny na pozemcích parc. č. 62/1, 69, 70 a 71 k.ú. Vokovice, které tímto budou dotčeny. Všechny tyto pozemky jsou ve vlastnictví žadatele - Hl.m. Prahy. Navrhovaný záměr si dále vyžádá kromě 3 výše uvedených ex. dřevin též 15 ex. dřevin nevyžadujících povolení ke kácení.

II. Stanoví podmínky pro umístění stavby:

1. Stavba bude umístěna v souladu s popisem, který je uveden výše, a to ve výroku rozhodnutí, v odstavci s názvem „Umístění stavby na pozemku a její prostorové řešení“, jak je zakresleno v grafické příloze tohoto rozhodnutí dle § 92 odst. 4 zákona č. 183/2006 Sb. stavebního zákona.
2. Na základě požadavků závazného stanoviska příslušného silničního správního úřadu ODŽP ÚMČ Praha 6, č.j. MCP6 242416/2022 ze dne 22.8.2022, bude stavba splňovat následující:
 - a) Rozsah a způsob obnovy povrchu místní komunikace (Papírenská), narušeného stavbou, projedná stavebník v předstihu se správcem dotčené komunikace (zast. TSK hlavního města Prahy, a.s., Oblastní správa Severozápad) a Odborem dopravy a životního prostředí ÚMČ Praha 6;
 - b) přechod gravitačního odtoku přes stávající vozovku místní komunikace (Papírenská) bude proveden dle požadavku majetkového správce (zast. TSK hlavního města Prahy, a.s., Oblastní správa Severozápad) a příslušného silničního správního úřadu;
 - c) harmonogram stavby (DIO) bude sestaven tak, aby po dobu stavby nebyl znemožněn pohotovostní příjezd a přístup k okolním nemovitostem;
 - d) realizaci stavby je nezbytné koordinovat se záměry dalších stavebníků v dotčeném úseku komunikace;
 - e) stavebník bude zajišťovat čistotu komunikací v úsecích, dotčených stavbou, včetně čištění staveništních vozidel a mechanismů.
3. Udělení souhlasu s kácením: Odbor dopravy a životního prostředí ÚMČ Praha 6 v závazném stanovisku č.j. MCP6 242416/2022 ze dne 22.8.2022 udělil souhlas s kácením 3 ex. dřevin: 1 ex. dvoukmenu trnovníku akátu (lat. *Robinia pseudoacacia*), v dendrologickém průzkumu označen č. 25, s obvodem jednotlivých kmenů 89 cm a 54 cm ve výčetní výšce, vyrůstající na pozemku parc. č. 1720/1, kat. území Bubeneč, Praha 6 + 2 ex. břízy bělokoré (lat. *Betula pendula*), v dendrologickém průzkumu označené č. 99 a 100, s obvodem 91 cm a 124 cm ve výčetní výšce, vyrůstající na pozemku parc. č. 1720/1, kat. území Bubeneč, Praha 6; a stanovil tyto podmínky:
 - a) Kácení je možné realizovat až po vzniku práva provést výše uvedený stavební záměr podle stavebního zákona, tedy až po nabytí právní moci vydaného územního rozhodnutí je toto stanovisko vykonatelné a bude možné kácení realizovat.
 - b) Kácení je možné realizovat v termínu od 01.11. do 28.02. kalendářního roku, tj. v období vegetačního klidu a mimo hnízdní období ptáků, nejpozději však do 28.02.2030.
 - c) Žadatel zajistí provedení náhradní výsadby na pozemcích parc. č. 62/1, 69, 70 a 71, kat. území Vokovice, Praha 6, v místě dle zákresu náhradní výsadby, který je přílohou rozhodnutí:
 - 2 ex. javoru mléče, Vk, ZB, s obvodem kmene 8 cm – 10 cm ve výšce 100 cm;
 - 2 ex. habru obecného, Vk, ZB, s obvodem kmene 8 cm – 10 cm ve výšce 100 cm;
 - 4 ex. hrušně obecné, Vk, ZB, s obvodem kmene 8 cm – 10 cm ve výšce 100 cm;
 - 3 ex. třešně ptačí 'Kordia', Vk, ZB, s obvodem kmene 8 cm – 10 cm ve výšce 100 cm;

- 297 ex. keřů, konkrétně 3 ex. dřínu obecného, 3 ex. lísky obecné, 3 ex. brslenu evropského, 10 ex. ptačího zobu obecného, 157 ex. meruzalky alpské a 121 ex. bezu černého;

Náhradní výsadba realizována v souladu s ČSN 83 9011 Technologie vegetačních úprav v krajině - Práce s půdou, ČSN 83 9021 Technologie vegetačních úprav v krajině - Rostliny a jejich výsadba, ČSN 46 4902 Výpěstky okrasných dřevin a ČSN 46 4901 Osivo a sadba - Sadba okrasných dřevin. Náhradní výsadba bude provedena v termínu nejpozději do vydání kolaudačního souhlasu na stavbu „ÚČOV Nátokový labyrint LB Celková přestavba a rozšíření ÚČOV na Císařském ostrově, Odvodnění v areálu Ekotechnického muzea“, a to ve vhodném agrotechnickém termínu, tj. na podzim po opadání listů nebo brzy na jaře před vyrašením pupenů.

- d) Žadatel zajistí následnou pěstební péči o vysazené dřeviny po dobu 5 let ode dne provedení výsadby (odborně prováděný výchovný řez, péče o kořenovou mísu, pravidelná zálivka, pravidelná kontrola a včasné ošetření případných poranění). V případě, že dojde během stanovené lhůty následné pěstební péče o vysazené dřeviny k úhynu některé dřeviny, je nutné neprodleně vysadit novou dřevinu předepsané velikosti.
4. Při stavební činnosti je nezbytné chránit zachovávané dřeviny (především zachovávanou lipovou alej) ve smyslu obecných ustanovení zákona č. 114/1992 Sb., o ochraně přírody a krajiny, v platném znění a v souladu s ochrannými podmínkami definovanými v oborové normě ČSN 83 9061 (Technologie vegetačních úprav v krajině - Ochrana stromů, porostů a vegetačních ploch při stavebních pracích).
 5. Při stavebních pracích budou dodrženy požadavky souhrnného stanoviska Správy železnic, státní organizace, vydaného pod zn. S2512-MOP/U-38107/2022-SŽ-OŘ PHA-OPS ze dne 18.10.2022.
 6. Při stavebních pracích bude postupováno v souladu s požadavky a vyjádřeními dotčených orgánů, správců a provozovatelů inženýrských sítí, správců komunikací, společností a organizací, které jsou součástí dokumentace. Souběh a křížení se stávajícími sítěmi budou provedeny v souladu s ČSN 73 6005 „Prostorové uspořádání sítí technického vybavení“ a v souladu s dohodami se správci těchto sítí. Výkopové práce budou prováděny v souladu s „Technickými podmínkami pro provádění zásypů rýh a výkopů inž. sítí“ (vydala TSK hl.m. Prahy 19.11.2001), v blízkosti inženýrských sítí budou prováděny pouze ručně. Budou respektována ochranná pásma inženýrských sítí.
 7. Z hlediska technického řešení bude dodrženo technické stanovisko Technické správy komunikací hl.m. Prahy, a.s., zn. TSK/20148/20/1109/Ba ze dne 12.11.2020
 8. Při provádění stavebních prací v komunikacích a při zpětných úpravách těchto povrchů komunikací musí být dodrženy „Zásady a technické podmínky pro zásahy do povrchů komunikací a provádění výkopů a zásypů rýh pro inženýrské sítě“ schválené usnesením Rady hl.m. Prahy č.95 ze dne 31.1.2012 s účinností od 1.2.2012, ve znění přílohy č. 1 usnesení RHMP č. 127 ze dne 28.1.2014 s účinností od 1.2.2014.
 9. Stavba bude koordinována s akcemi sdělenými navrhovateli TSK hl.m. Prahy:
 - akce č. 2007-1025-01604 PAPIRENSKÁ, NÁTOKOVÝ LABYRINT ÚČOV-1.A P6 (inv. MHMP)
 - akce č. 2009-1025-02089 PAPIRENSKÁ, NÁTOK.LAB.NA ÚČOV,PŘELOŽKY IS P6 (inv. MHMP)
 - akce č. 2010-1025-01532 BUBENEČ,DEJVICE,LYSOLAJE,SEDLÉČ,OPTICKÁ S. P6 (inv. T - Mobile Czech Republic a.s.)
 - akce č. 2017-1025-02047 Císařský ostrov, IPR P6,7 (inv. IPR hl.m. Prahy)
 - akce č. 2018-1025-03279 Ve Struhách ad., připojení obj. Papírenská 7b P6 (inv. ÚSTAV ORG. CHEMIE A BIOCHEMIE AV ČR,V.V.I.)
 - akce č. 2020-1025-00895 Papírenská, obnova vodovodních řadů P6 (inv. PVS, a.s.)
 10. Zařízení staveniště bude na vlastním pozemku, mimo aktivní zónu záplavového území.
 11. Před zahájením stavby musí být aktualizován povodňový plán dle požadavku Kanceláře tajemníka, Odd. krizového řízení a bezpečnosti, č.j. MCP6 206624/2021 ze dne 29.4.2021:

- a) Předloženou verzi „Povodňového plánu pro stavbu č. 6963, celková přestavba a rozšíření ÚČOV Praha, etapa 004 – Nátokový labyrint, levý břeh, odvodnění areálu Ekotechnického muzea“ odsouhlasujeme s roční platností pro následné upřesnění vzájemných kontaktních údajů v pasáži 4. Organizační část (str. 21 až 28) s aktualizací spojení – zejména na „Osoby odpovědné za dodržování povodňového plánu a za výkon povodňové služby stavby“ v pasáži 4.9 (str. 28) a povodňových komisí HMP, MČ a důležitých spojení v pasážích 4.5 až 4.8, včetně případné aktualizace upřesnění vzájemné součinnosti při povodni. Kontakty (mobil + e-mail) na „Osoby odpovědné za dodržování povodňového plánu a za výkon povodňové služby stavby“ v pasáži 4.9 (str. 28) žádáme upřesnit před samotným zahájením stavby.

Účastníci řízení na něž se vztahuje rozhodnutí správního orgánu:

Hlavní město Praha, IČ 00064581, Mariánské náměstí 2/2, 110 00 Praha 1-Staré Město

Odůvodnění:

Dne 9.6.2021 podal žadatel Hlavní město Praha, zastoupený Odborem strategických investic MHMP, zastoupený společností Sweco Hydroprojekt a.s., žádost o vydání rozhodnutí o umístění stavby. Uvedeným dnem bylo zahájeno územní řízení. Stavební úřad v souladu s § 64 odst. 1 písm. a) správního řádu a současně § 45 odst. 2 správního řádu usnesením pod č.j. MCP6 450087/2021 ze dne 20.10.2021, pro nedostatky podání územní řízení přerušil a žadatele vyzval k doplnění žádosti. Dne 14.12.2021 žadatel požádal o prodloužení lhůty k doplnění. Stavební úřad usnesením pod č.j. MCP6 010589/2022 ze dne 11.1.2022 prodloužil lhůtu k doplnění podkladů do 28.2.2022, žadatel ve stanovené lhůtě dne 7.2.2022 podklady řízení doplnil. Z doplněných podkladů však vzešel požadavek na doplnění dalšího podkladu (povolení ke kácení dřevin), které žadatel doplnil dne 20.9.2022. Následně stavební úřad oznámil dne 21.9.2022 pod č.j. MCP6 212349/2022 zahájení územního řízení známým účastníkům řízení a dotčeným orgánům. Dle ustanovení § 87 odst. 1 stavební úřad upustil od ústního jednání a stanovil, že ve lhůtě do 15 dnů od doručení oznámení mohou účastníci řízení uplatnit své námítky a dotčené orgány svá stanoviska. Okruh účastníků řízení je vymezen v rozdělovníku tohoto rozhodnutí. Ve stanovené lhůtě podal námitku účastník řízení – Správa železnic, státní organizace. Na základě podané námítky žadatel dne 25.10.2022 doplnil stanovisko Správy železnic, státní organizace. Stavební úřad oznámil dne 1.11.2022 pod č.j. MCP6 406663/2022 doplnění podkladů řízení, pokračování územního řízení a pozvání k nahlížení do spisu. Ve stanovené lhůtě se k doplněným podkladům řízení již nikdo nevyjádřil.

Stavební úřad zároveň dne 14.3.2023 pod č.j. MCP6 MCP6 101524/2023 informoval podle § 70 odst. 2 a § 8 odst. 6 zákona č. 114/1992 Sb., o ochraně přírody a krajiny, v platném znění, spolky, jejichž hlavním posláním je podle stanov ochrana přírody a krajiny, o vydání závazného stanoviska odboru dopravy a životního prostředí Úřadu městské části Praha 6, jako věcně a místně příslušného správního orgánu, kterým mohou být dotčeny zájmy ochrany přírody a krajiny chráněné tímto zákonem v důsledku kácení dřevin a náhradní výsadby.

Stručná charakteristika stavby:

Předmětem umístění je odvodnění objektu č.p. 1136 k.ú. Bubeneč, v areálu ekotechnického muzea, v rámci stavby č. 6963, Celková přestavba a rozšíření ÚČOV na Císařském ostrově, etapa 004, nátokový labyrint - levý břeh. V současné době jsou splaškové a dešťové vody odváděny společně do stoky BD. Předložený záměr řeší nově navržené oddílné odvádění splaškových a dešťových vod, z důvodu plánovaného odstavení dotčeného úseku stoky BD mimo provoz. Součástí stavby je i nový přívodní kabel NN pro nově navrženou čerpací stanici nové přípojky splaškové kanalizace.

Součástí záměru jsou stavební objekty:

- SO 01 Přípojka dešťové kanalizace
- SO 02 Přípojka splaškové kanalizace
- SO 03 Čerpací stanice odpadních vod
- SO 04 Nový přívodní kabel NN

Stavba bude obsahovat i provozní soubory:

- PS 01 Strojně-technologická část
- PS 02 Elektro-technologická část
- PS 03 SŘTP

Navrhovaná stavba není členěna na etapy, nicméně je předpoklad přizpůsobení etapizace navazujícímu projektu úpravy levého nátokového labyrintu na ÚČOV (stávající přípojku je možné zrušit až po napojení na nově navrhovanou stoku D, která v té době již musí být v provozu. Dále také po celou dobu realizace stavby je třeba zachovat příjezd k objektu č.p. 1136 k.ú. Bubeneč, tedy zachovat průjezdnou vnitroareálovou komunikaci, po které je příjezd zajišťován).

Předpokládaná lhůta výstavby: 4Q/2023-4Q/2025

Projektová dokumentace: z 12/2019

Sweco Hydroprojekt a.s.

Ing. Štěpán Rinn – autorizace projektové dokumentace

autorizovaný inženýr pro stavby vodního hospodářství a krajinného inženýrství, ČKAIT 0014488

Ing. Petr Kuba, Ph.D. – hlavní inženýr projektu

Další podklady:

- Dendrologický průzkum z 12/2019, zpracovala Ing. Radka Maroušková, autorizovaný krajinářský architekt, ČKA 04 595
- Povodňový plán stavby z 12/2019, vypracovala Ing. Kubová, Ph.D., autorizace Ing. Štěpán Rinn, ČKAIT 0014488

K žádosti byly doloženy následující doklady:

- plná moc od žadatele Hlavního města Prahy pro společnost Sweco Hydroprojekt a.s. ze dne 2.12.2019 + pověření společnosti Sweco Hydroprojekt a.s. pro Ing. Stanislava Hanáka ze dne 5.12.2019
- souhlasné vyjádření vlastníka pozemků parc. č. 1719, 1720/1, 2133/1 k.ú. Bubeneč, Odbor evidence majetku Magistrát hl. m. Prahy (EVM MHMP), č.j. MHMP 1900155/2020 ze dne 14.12.2000 + technické stanovisko TSK hl.m. Prahy, zn. TSK/20148/20/1109/Ba ze dne 12.11.2020 + koordinační vyjádření, č.j. TSK/895/20/1110/Mat ze dne 8.7.2020 + existence kanalizačních objektů TSK a.s. ze dne 28.1.2021
- souhlasné vyjádření společnosti TOVÁRNA z.ú., správa industriálních nemovitostí ze dne 25.9.2020
- souhlasné vyjádření společnosti ENVIRONMENT COMMERCE CZ, zn. 151/314/FL/DOP2005-0513 ze dne 14.5.2020
- rozhodnutí povolení výjimky ze zákazu stavební činnosti, stanoveného vyhláškou č. 33/1999 Sb. hl.m. Prahy, o stavební uzávěře ve velkých rozvojových územích hl.m. Prahy, Sp.zn. S-MHMP 611360/2008 ze dne 26.5.2009
- závazné stanovisko Odboru územního rozvoje Magistrátu hl.m. Prahy (UZR MHMP), č.j. MHMP 1004790/2021 ze dne 13.7.2021
- závazné stanovisko Odboru památkové péče Magistrátu hl.m. Prahy (OPP MHMP), č.j. MHMP 1067201/2020 ze dne 10.7.2020
- závazná stanoviska a vyjádření Odboru ochrany prostředí Magistrátu hl.m. Prahy (OCP MHMP), č.j. MHMP 1001118/2020 ze dne 29.6.2020
- závazné stanovisko Odboru bezpečnosti Magistrátu hl.m. Prahy, č.j. MHMP 919708/2020 ze dne 16.6.2020
- závazná stanoviska a vyjádření Odboru dopravy a životního prostředí Úřadu městské části Praha 6 (ODŽP ÚMČ Praha 6), č.j. MCP6 242416/2022 ze dne 22.8.2022 + č.j. MCP6 533277/2021 ze dne 17.1.2022
- závazné stanovisko HS hl.m. Prahy č.j. HSHMP 29123/2020 ze dne 20.5.2020
- závazné stanovisko HZS hl.m. Prahy, č.j. HSAA-8450-3/2020 ze dne 1.7.2020 + sdělení č.j. HSAA-8450-2/2020 ze dne 11.6.2020
- souhlas podle §17 vodního zákona vodoprávního úřadu OV ÚMČ Praha 6, č.j. MCP6 490721/2021 ze dne 7.12.2021
- souhrnné stanovisko Správy železnic, státní organizace, Oblastní ředitelství Praha, zn. S2512-MOP/U-38107/2022-SŽ-OR PHA-OPS ze dne 18.10.2022

- vyjádření k existenci inženýrských sítí Správy železniční dopravní cesty, státní organizace, zn. S2512/I-48249/2019-SŽDC-OŘ ze dne 9.10.2019
- vyjádření Pražské vodohospodářské společnosti a.s., zn. 01755/20/2/02 ze dne 4.6.2020
- vyjádření Pražské vodovody a kanalizace, a.s., zn. ZADOST25964 ze dne 1.9.2020 + informace o existenci sítí, zn. ZADOST202100268 ze dne 11.1.2021
- vyjádření Povodí Vltavy, s.p., zn. PVL-18339/2021/260 ze dne 10.3.2021 + sdělení zn. PVL-5310/2021/260 ze dne 21.1.2021 + stanovisko zn. 39276/2020-263 ze dne 10.6.2020
- stanovisko Kanceláře tajemníka, Odd. krizového řízení a bezpečnosti ÚMČ Praha 6, k povodňovému plánu, č.j. MCP6 206624/2021 ze dne 29.4.2021
- vyjádření PREDistribuce, a.s., zn. 300077580_43_20 ze dne 10.6.2020 + návrh smlouvy o připojení, č. 25141026 ze dne 27.11.2019 + informace o existenci elektroenergetického zařízení, zn. 0121000136 ze dne 11.1.2021
- vyjádření Pražská plynárenská Distribuce, a.s. zn. 2020/OSDS/02946 ze dne 2.6.2020 + vyjádření k existenci plynárenských zařízení, zn. ES_2021_68214 ze dne 11.1.2021
- vyjádření o existenci sítí CETIN a.s., č.j. 857562/20 ze dne 17.12.2020 + č.j. 836495/20 ze dne 27.11.2020
- vyjádření o existenci sítí CNL INVEST s.r.o., č.j. FACO02793/20 ze dne 17.12.2020
- vyjádření o existenci sítí společnosti Rychlý drát, s.r.o., zastoupené společností CNL INVEST s.r.o., č.j. RYDR01204/20 ze dne 17.12.2020
- vyjádření o existenci sítí společnosti Irongate s.r.o., zastoupené společností CNL INVEST s.r.o., č.j. IRGA00349/20 ze dne 17.12.2020
- vyjádření o existenci sítí společnosti Kaora s.r.o., zastoupené společností CNL INVEST s.r.o., č.j. KAOR01023/20 ze dne 17.12.2020
- vyjádření o existenci sítí společnosti TC net - data s.r.o., zastoupené společností CNL INVEST s.r.o., č.j. TCNE01005/20 ze dne 17.12.2020
- vyjádření k existenci sítí ČD-Telematika a.s., zn. 1202100493 ze dne 18.1.2021
- vyjádření společnosti České Radiokomunikace, a.s., zn. UPTS/OS/262810/2020 ze dne 17.12.2020
- vyjádření o existenci sítí společnosti INETCO.CZ a.s., zastoupené společností UNI Promotion s.r.o., zn. 122413986 ze dne 18.1.2021
- vyjádření o existenci sítí společnosti Airwaynet a.s., zastoupené společností UNI Promotion s.r.o., zn. 177400223 ze dne 12.1.2021
- vyjádření o existenci sítí společnosti New Telekom, spol. s r.o., zastoupené společností UNI Promotion s.r.o., zn. 133408715 ze dne 18.1.2021
- vyjádření Fine Technology Outsource, s.r.o., č.j. 25727 ze dne 18.12.2020
- vyjádření společnosti Levný.net.s.r.o., zastoupené společností Fine Technology Outsource, s.r.o., č.j. 25725 ze dne 18.12.2020
- vyjádření společnosti Sys-DataCom s.r.o., zastoupené společností Fine Technology Outsource, s.r.o., č.j. 25726 ze dne 18.12.2020
- vyjádření o existenci sítí SPOJE.Net, s.r.o. ze dne 28.1.2021
- vyjádření T-Mobile Czech Republic a.s., zn. E53687/20 ze dne 17.12.2020
- vyjádření Vodafone Czech Republic a.s., zn. MW9910163935240415 ze dne 8.1.2021
- vyjádření o existenci sítí společnosti Alfa Telecom, s.r.o. ze dne 11.1.2021
- vyjádření CentroNet, a.s., zn. 6202/2019 ze dne 21.12.2020
- vyjádření o existenci sítí ICT Support, s.r.o., č. 2020323859rsti ze dne 14.1.2021
- vyjádření o existenci sítí Internet Praha Josefov s.r.o. ze dne 15.1.2021
- vyjádření o existenci sítí Telco Pro Services, a.s. ze dne 11.1.2021
- vyjádření Dial Telecom, a.s., zn. PH858271 ze dne 28.1.2021 fine
- vyjádření o existenci sítí Technologie hlavního města Prahy, a.s., č.j. 279/2021 ze dne 22.1.2021
- vyjádření k existenci sítí ÚVT Internet s.r.o., č.j. 20288132 ze dne 25.1.2021

- vyjádření vlastníků/správce inženýrských sítí razítkem na situaci: GREPA Networks, s.r.o. ze dne 22.12.2020, SNM MO OOÚZ/Odd. ochrany územních zájmů ČECHY ze dne 3.2.2021, Pe3ny Net, s.r.o. ze dne 8.1.2021, Planet A, a.s. ze dne 15.1.2021, DP hl.m. Prahy, a.s. jednotka Dopravní cesta Metro ze dne 17.9.2019 + 3.3.2021.

Souhlasy vlastníků pozemků:

Vlastníkem předmětných pozemků parc. č. 1719, 1720/1, 2133/1 k.ú. Bubeneč je Hlavní město Praha, tedy žadatel (souhlas EVM MHMP pod č.j. MHMP 1900155/2020 ze dne 14.12.2000).

Posouzení souladu záměru s obecnými požadavky na umístění stavby a využívání území dle § 90 odst. 1 písm. a) stavebního zákona:

Stavební úřad posuzoval soulad navrhovaného záměru, který byl doložen projektovou dokumentací zpracovanou v 12/2019 s nařízením č. 10/2016 Sb. hl. m. Prahy, kterým se stanovují obecné požadavky na využívání území a technické požadavky na stavby v hl. m. Praze (dále jen „Pražské stavební předpisy“, zkráceně PSP) a shledal, že navrhovaná stavba, její umístění a provedení na předmětných pozemcích vyhovuje obecným technickým požadavkům na výstavbu v hlavním městě Praze.

Posouzení souladu záměru s požadavky na veřejnou dopravní nebo technickou infrastrukturu, možnosti a způsobu napojení dle § 90 odst. 1 písm. b) stavebního zákona:

V současné době jsou veškeré splaškové a dešťové vody odváděny gravitačně do stávající stoky BD, která natéká na ÚČOV Praha. Vzhledem k tomu, že tato stoka BD po realizaci úpravy nátokového labyrintu na ÚČOV bude v tomto úseku dlouhodobě mimo provoz, budou nově splaškové vody čerpány do nově navržené stoky D (povolení ze dne 12.5.2011 pod č.j. MCP6 044533/2011, spis. zn. SZ MCP6 016333/2011/OV/Mz a poslední prodloužení lhůty pro dokončení stavby ze dne 2.2.2023), která bude po spojení se stokou B a kolektorem ACK zaústěna do nové hlavní čerpací stanice na Císařském ostrově. Veškeré dešťové vody z dešťových svodů administrativní budovy (č.p. 1136 k.ú. Bubeneč) a přilehlého skladového objektu budou dešťovou kanalizační přípojkou nově zaústěny do odvodňovací stoky bývalých sedimentačních nádrží VN 600/900, zaústěné do výpusti DN 2000 ústící do Vltavy.

Posouzení záměru s požadavky zvláštních právních předpisů, se závaznými stanovisky dotčených orgánů, popř. rozhodnutími dotčených orgánů podle zvláštních právních předpisů nebo tohoto zákona, popřípadě s výsledkem řešení rozporů dle § 90 odst. 1 písm. c) stavebního zákona:

Stavební úřad posoudil soulad navrhované stavby s požadavky zvláštních právních předpisů a se stanovisky dotčených orgánů podle zvláštních předpisů a jejich podmínky pro umístění stavby byly zahrnuty do podmínek výrokové části tohoto rozhodnutí.

Úřad územního plánování UZR MHMP posoudil navrhovanou stavbu z hlediska jejího souladu s platnou Politikou územního rozvoje ve znění Aktualizace č. 1 — 3 a 5, platnými Zásadami územního rozvoje hl. m. Prahy ve znění Aktualizace č. 1 - 4, platným Územním plánem sídelního útvaru hl. m. Prahy a z hlediska uplatňování cílů a úkolů územního plánování a vydal k navrženému záměru souhlasné závazné stanovisko.

Podle platného Územního plánu sídelního útvaru hlavního města Prahy schváleného usnesením Zastupitelstva hl. m. Prahy č. 10/05 ze dne 9. 9. 1999, který nabyl účinnosti dne 1. 1. 2000, včetně platných změn i změny Z 2832/00 vydané usnesením Zastupitelstva hl. m. Prahy č. 39/85 dne 6. 9. 2018 formou opatření obecné povahy č. 55/2018 s účinností od 12. 10. 2018, se předložený záměr nachází v zastavitelném území, v plochách s využitím ZKC - kultury a církve a nezastavitelném území, v plochách s využitím DU - urbanisticky významné plochy a dopravní spojení, veřejná prostranství, ZMK - zeleň městská a krajinná.

Dále se navrhovaný záměr stavby nachází v těchto závazných a informativních prvcích územního plánu, které musí být respektovány:

- velké rozvojové území VRÚ: Bubeneč (výkres ÚP č. 4 - Plán využití ploch), na kterém je vymezena stavební uzávěra
- stávající cyklistická trasa (výkres ÚP č. 5 - Doprava)
- stávající kanalizační stoka - kmenová stoka A, 1800/2600 (výkres ÚP č. 9 - Vodní hospodářství a odpady)

- stávající kanalizační stoka - kmenová stoka B (výkres ÚP č. 9 - Vodní hospodářství a odpady)
- stávající kanalizační stoka - kmenová stoka D (výkres ÚP č. 9 - Vodní hospodářství a odpady)
- ochranná zóna nadregionálního biokoridoru (výkres ÚP č. 19 - Územní systém ekologické stability)
- území se zvýšenou ochranou zeleně (výkres ÚP č. 31 - podrobné členění ploch zeleně)
- záplavové území kategorie B - neprůtočná (výkres ÚP č. 33 - Kategorizace záplavových území)
- záplavové území kategorie C - průtočná (výkres ÚP č. 33 - Kategorizace záplavových území).

Podle limitů uvedených ve výkresech ÚPn SÚ hl.m. Prahy se navrhovaný záměr nachází v:

- ochranné pásmo památkové rezervace (ve smyslu zákona č. 20/1987 Sb.).
- záplavovém území (ve smyslu zákona č. 254/2001 Sb.)
- záplavové území kategorie D - aktivní zóna (výkres ÚP č. 33 - kategorizace záplavových území).

Stavba se nachází v ochranném pásmu památkové rezervace v hl.m. Praze, vyhlášené rozhodnutím býv. odboru kultury NVP č.j. Kul/5-932/81 ze dne 19.5.1981 o určení ochranného pásma památkové rezervace v hl.m. Praze a jeho doplňkem ze dne 9.7.1981, kterými se určuje toto ochranné pásmo a podmínky pro činnost v něm. OPP MHMP ve svém závazném stanovisku navrhovaný záměr připustil bez podmínek.

Dle vyjádření OCP MHMP se navrhovaný záměr stavby nedotýká zvláště chráněných území kategorie přírodní památka, přírodní rezervace, jejich ochranných pásem, významných krajinných prvků, zvláště chráněných druhů rostlin a živočichů, památných stromů, územního systému ekologické stability (ÚSES) ani ochrany krajinného rázu. Navrhovaný záměr nemůže ovlivnit krajinný ráz, jelikož je situován pod zemí. Z hlediska možnosti vlivu stavby na lokality soustavy Natura 2000, došel OCP MHMP k závěru, že navrhovaný záměr stavby nemůže mít významný vliv, a to samostatně nebo ve spojení s jinými koncepcemi nebo záměry na žádnou evropsky významnou lokalitu ani ptačí oblast v územní působnosti OCP MHMP.

Dle vyjádření OCP MHMP předložený záměr nevyžaduje posouzení dle zákona č. 100/2001 Sb., v platném znění.

Dle vyjádření ODŽP ÚMČ Praha 6 nebude stavebním záměrem dotčen zemědělský půdní fond.

Vodoprávní úřad vydal pro navrženou stavbu souhlas podle ust. § 17 odst. 1 písm. c) vodního zákona.

Stavební úřad zajistil vzájemný soulad předložených závazných stanovisek dotčených orgánů vyžadovaných zvláštními předpisy a zahrnul je do podmínek rozhodnutí.

Stavební úřad rozhodl, jak je uvedeno ve výroku rozhodnutí, za použití ustanovení právních předpisů ve výroku uvedených.

Stavební úřad posoudil okruh účastníků územního řízení podle stavebního zákona. Podle ustanovení § 85 odst. 1) písm. a) b) stavebního zákona, jsou účastníky řízení žadatel a obec, na jejímž území má být požadovaný záměr uskutečněn:

- žadatel Hlavní město Praha, IČ 00064581, Mariánské náměstí 2/2, 110 00 Praha 1-Staré Město
- obec Hlavní město Praha zastoupené Institutem plánování a rozvoje hl. m. Prahy, Vyšehradská 2077/57, 128 00 Praha 2-Nové Město

Dále dle § 85 odst. 2) písm. a) jsou účastníky řízení vlastníci pozemku nebo stavby, na kterých má být požadovaný záměr uskutečněn:

- žadatel Hlavní město Praha, zast. odborem evidence majetku MHMP, Mariánské náměstí 2/2, 110 00 Praha 1-Staré Město
- PREdistribuce, a.s., Svornosti 3199, 150 00 Praha 5-Smíchov
- Pražská vodohospodářská společnost a.s., Evropská 866/67, 160 00 Praha 6-Vokovice

Dále dle § 85 odst. 2) písm. b) jsou účastníky řízení osoby, jejichž vlastnické nebo jiné věcné právo k sousedním stavbám anebo sousedním pozemkům nebo stavbám na nich může být územním rozhodnutím přímo dotčeno:

- vlastníci sousedních pozemků parc. č. 1709, 1708, 1707/1, 1719, 1720/9, 1717, 1718/1, 1718/2, 1718/5, 1718/6, 1718/7, 1718/8, 1718/9, 2151/1, 1720/2, 1720/7 k.ú. Bubeneč a objektů č.p. 180, 113, 114, 199, 1136, 133, k.ú. Bubeneč., včetně osob, jež mají k těmto pozemkům a stavbám na nich jiná věcná práva., Tj.:

- Hlavní město Praha, zast. odborem evidence majetku MHMP, Mariánské náměstí 2/2, 110 00 Praha 1-Staré Město
- Hlavní město Praha, zast. odborem hospodaření s majetkem MHMP, Mariánské náměstí 2/2, 110 00 Praha 1-Staré Město
- ERGON a.s., Papírenská 180/1, 16000 Praha 6 - Bubeneč
- PeluPro s.r.o., Mickiewiczova 240/15, 16000 Praha - Hradčany
- Povodí Vltavy, státní podnik, závod Dolní Vltava, Grafická 429/36, 150 00 Praha 5 - Smíchov
- Správa železnic, státní organizace, Oblastní ředitelství Praha, Dlážďená 1003/7, 110 00 Praha 1 - Nové Město
- ČD - Telematika a.s., Pod Tábořem 369/8a 190 00 Praha
- Pražská plynárenská Distribuce, a.s., člen koncernu Pražská plynárenská, a.s., U Plynárny 1450/2a, 140 00 Praha 4 - Michle
- CETIN a.s., Českomoravská 2510/19, 190 00 Praha 9
- T-Mobile Czech Republic a.s., Vinohradská 2828/151, 130 00 Praha 3
- Vodafone Czech Republic a.s., Obchodní 111, 251 01 Čestlice
- ICT Support, s.r.o., Dvorecká 21, 147 00 Praha 4

A dále podle zvláštního právního předpisu - zákona č. 131/2000 Sb., o hlavním městě Praze, ve znění pozdějších předpisů, v § 18, odst. 1 písm. h): Městská část Praha 6, zastoupená Odborem územního rozvoje ÚMČ Praha 6, Čs. armády 23, 160 00 Praha 6.

Vypořádání s návrhy a námitkami účastníků:

Dne 5.10.2022 (prostřednictvím e-mailu a datové schránky) podal námitk účastník řízení - společnost Správa železnic, státní organizace, Oblastní ředitelství Praha.

„Zájmový prostor stavby se nachází v ochranném pásmu dráhy železniční trati Praha- Bubeneč - Roztoky u Prahy (TÚDÚ 0801C1, 080106) v žkm 415,300 - 416,500 vpravo trati, SŽ je vlastníkem sousedního pozemku pare. č. 2164/17 v k.ú. Bubeneč.

Sweco Hydroprojekt a.s., IČO 26475081, Tábořská 940/31, 140 16, Praha 4 - Nusle (žadatel) k žádosti o zahájení územního řízení nepřipojil „Souhrnné stanovisko SŽ“ jako vlastníka veřejné dopravní a technické infrastruktury dle § 110 odst. 2 písm. d), zákona č. 183/2006 Sb., o územním plánování a stavebním řádu. Dokladem o projednání stavby ze strany SŽ je „Souhrnné stanovisko SŽ“, které nebylo vydáno.

Navrženou stavbu je nutné projednat se SŽ jako správcem a provozovatelem výše uvedené trati a ve smyslu zákona č. 183/2006 Sb. dle § 110 odst. 2 písm. d) vlastníkem veřejné dopravní a technické infrastruktury a zároveň vlastníkem pozemku pare. č. 2164/17 v k.ú. Bubeneč.

V rámci tohoto projednání SŽ stavbu prověří z hlediska vlivu na bezpečnost a provozuschopnost výše zmíněné trati a z hlediska možných vlivů dráhy a drážní dopravy na navrženou stavbu a stanoví podmínky pro provádění stavby. Dokladem projednání stavby se SŽ je „Souhrnné stanovisko SŽ“.

S vydáním územního rozhodnutí stavby do doby vydání souhrnného stanoviska SŽ nesouhlasíme“.

Vypořádání námítky:

Na základě výše uvedené námítky žadatel doplnil požadované souhrnné stanovisko Správy železnic, státní organizace pro územní řízení, vydané pod zn. S2512-MOP/U-38107/2022-SŽ-OŘ PHA-OPS ze dne 18.10.2022. Ze stanoviska vyplývá, že stavba se nachází mimo ochranné pásmo dráhy, zcela mimo pozemky SŽ. V území dotčeném stavbou se však nachází zařízení a inženýrské sítě v majetku SŽ. Správa železnic, státní organizace vyslovila s navrženou stavbou souhlas s podmínkami, jejichž splnění je součástí podmínek tohoto rozhodnutí.

Vypořádání s vyjádřeními účastníků k podkladům rozhodnutí:

- Účastníci se k podkladům rozhodnutí nevyjádřili.

Upozornění:

- Stavební úřad po dni nabytí právní moci územního rozhodnutí doručí žadateli stejnopis písemného vyhotovení územního rozhodnutí opatřený doložkou právní moci spolu s ověřenou grafickou přílohou, stejnopis písemného vyhotovení územního rozhodnutí opatřený doložkou právní moci doručí, jde-li o stavby podle § 15 nebo 16 stavebního zákona, také stavebnímu úřadu příslušnému k povolení stavby.
- Rozhodnutí má podle § 93 odst. 1 stavebního zákona platnost 2 roky. Podmínky rozhodnutí o umístění stavby platí po dobu trvání stavby či zařízení, nedošlo-li z povahy věci k jejich konzumaci.
- Při nakládání s odpady, které vzniknou v důsledku stavebních prací, se bude zhotovitel řídit zákonem č. 541/2020 Sb., o odpadech.
- Během stavby budou přijata účinná opatření k minimalizaci zatěžování okolí stavby prachem a hlukem. V rámci stavebních prací nesmí být překročeny platné hygienické (hlukové) limity dle ustanovení Nařízení vlády č. 272/2011 Sb., o ochraně zdraví před nepříznivými účinky hluku a vibrací, v platném znění.
- Realizace stavebních objektů SO 01, SO 02, SO 03 nevyžaduje stavební povolení, ani ohlášení dle §103 písm. f) bod 10 stavebního zákona a dle § 119 odst. 1 stavebního zákona užívání stavby nevyžaduje kolaudační souhlas nebo kolaudační rozhodnutí.
- Realizace stavebního objektu SO4 - Nový přívodní kabel NN nevyžaduje stavební povolení, ani ohlášení dle §103 písm. f) bod 10 stavebního zákona, dle § 119 stavebního zákona je však možné nový přívodní kabel NN (§ 103 písm. f) bod 5) užívat pouze na základě kolaudačního souhlasu nebo kolaudačního rozhodnutí.

Poučení účastníků:

Proti tomuto rozhodnutí se lze odvolat do 15 dnů ode dne jeho oznámení k odboru stavebního řádu Magistrátu hl. m. Prahy podáním u zdejšího správního orgánu.

Odvolání se podává s potřebným počtem stejnopisů tak, aby jeden stejnopis zůstal správnímu orgánu a aby každý účastník dostal jeden stejnopis. Nepodá-li účastník potřebný počet stejnopisů, vyhotoví je správní orgán na náklady účastníka.

Odvoláním lze napadnout výrokovou část rozhodnutí, jednotlivý výrok nebo jeho vedlejší ustanovení. Odvolání jen proti odůvodnění rozhodnutí je nepřipustné.

Za správnost vyhotovení: *Lul*



v.r. ing. arch. Jitka Krásná
Vedoucí odd. odboru výstavby

Poplatek:

Správní poplatek podle zákona č. 634/2004 Sb., o správních poplatcích položky 17 odst. 1 písm. e) ve výši 1000 Kč byl zaplacen před vydáním rozhodnutí.

Obdrží:**Účastníci řízení:**

- podle § 85 odst. 1 písm. a) stavebního zákona – žadatel/zástupce žadatele a § 27 odst. 1 správního řádu (dodejky):
 1. Sweco Hydroprojekt a.s., IDDS: i2cegr3

- podle § 85 odst. 1 písm. b) stavebního zákona – obec, na jejímž území má být požadovaný záměr uskutečněn; podle a § 27 odst. 1 správního řádu (dodejky):
 2. Institut plánování a rozvoje hl. m. Prahy, IDDS: c2zmahu
- podle § 85 odst. 2 písm. a) stavebního zákona - vlastník pozemku nebo stavby, na kterých má být požadovaný záměr uskutečněn, nebo ten, kdo má jiné věcné právo k tomuto pozemku nebo stavbě a § 27 odst. 1 správního řádu (dodejky):
 3. Hlavní město Praha, zast. odborem evidence majetku MHMP, prostřednictvím podatelny MHMP
 4. PREDistribuce, a.s., IDDS: vgsfsr3
 5. Pražská vodohospodářská společnost a.s., IDDS: a75fsn2
- podle § 85 odst. 2 písm. b) stavebního zákona - osoby, jejichž vlastnické nebo jiné věcné právo k sousedním pozemkům nebo stavbám na nich, může být územním rozhodnutím přímo dotčeno a § 27 odst. 2 správního řádu (dodejky):
 3. Hlavní město Praha, zast. odborem evidence majetku MHMP, prostřednictvím podatelny MHMP
 6. Hlavní město Praha, zast. odborem hospodaření s majetkem MHMP, prostřednictvím podatelny MHMP (za THMP, a.s.)
 7. ERGON a.s., IDDS: inepu8v
 8. PeluPro s.r.o., IDDS: bnjrrrv
 9. Povodí Vltavy, státní podnik, závod Dolní Vltava, IDDS: gg4t8hf
 10. Správa železnic, státní organizace, Oblastní ředitelství Praha, IDDS: uccchjm
 11. ČD - Telematika a.s., IDDS: dgzdjrp
 12. Pražská plynárenská Distribuce, a.s., člen koncernu Pražská plynárenská, a.s., IDDS: w9qfskt
 13. Technologie hlavního města Prahy, a.s., IDDS: u5hgkji
 14. CETIN a.s., IDDS: qa7425t
 15. T-Mobile Czech Republic a.s., IDDS: ygwch5i
 16. Vodafone Czech Republic a.s., IDDS: 29acihr
 17. ICT Support, s.r.o., IDDS: ua2bd8w
- a dále podle zvláštního právního předpisu: Zákon č. 131/2000 Sb., o hlavním městě Praze, ve znění pozdějších předpisů, v § 18 odst. 1 písm. h), (dodejky):
 18. OÚR ÚMČ Praha 6, Čs. armády č.p. 601/23, 160 00 Praha 6-Bubeneč

Dotčené orgány:


19. Odbor památkové péče MHMP, prostřednictvím podatelny MHMP
20. Odbor územního rozvoje MHMP, prostřednictvím podatelny MHMP
21. Odbor ochrany prostředí MHMP, prostřednictvím podatelny MHMP
22. Odbor ochrany prostředí MHMP, správce vodního toku, prostřednictvím podatelny MHMP
23. Odbor bezpečnosti MHMP, prostřednictvím podatelny MHMP
24. ODŽP ÚMČ Praha 6, Čs. armády č.p. 601/23, 160 00 Praha 6-Bubeneč
25. Hygienická stanice hl. m. Prahy, IDDS: zpqai2i
26. Hasičský záchranný sbor hl. m. Prahy, IDDS: jm9aa6j
27. Státní plavební správa, pobočka Praha, IDDS: pwzaih7

Na vědomí:

28. Hlavní město Praha, zast. odborem investičním MHMP, prostřednictvím podatelny MHMP
 29. Technická správa komunikací hl. m. Prahy, a.s., IDDS: mivq4t3
 30. Technologie hlavního města Prahy, a.s., IDDS: u5hgkji
 31. Pražské vodovody a kanalizace, a.s., IDDS: ec9fspf
 32. Institut plánování a rozvoje hl.m. Prahy, evidence UR, pí. Faktorová, IDDS: c2zmahu
 33. Ing. arch. Krásná - evid. UR
 34. JUDr. Jedináková, zde
- MAGISTRÁT HLAVNÍHO MĚSTA PRAHY, podatelna - za odbory MHMP uvedené v rozdělovníku, IDDS: 48ia97h

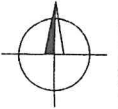
ČÍSAŘSKÝ OSTROV

Ověřeno odborem výstavby
Úřadu městské části Praha 6
k rozhodnutí / opatření ze dne 15. 3. 2023
č.j. MCP6 070934/2023
S8 MCP6 269049/2023/0017c



LEGENDA:

- NOVÁ PŘÍPOJKA DEŠŤOVÉ KANALIZACE SO 01
- NOVÁ PŘÍPOJKA SPLAŠKOVÉ KANALIZACE SO 02
- NOVÁ ČERPACÍ STANICE SO 03
- NOVÝ PŘÍVODNÍ KABEL NN SO 04
- ODHADOVANÉ PLOCHY DOTČENÉ VÝKOPY
- ODHADOVANÉ HRANICE STAVENIŠTĚ
- TRVALÝ ZÁBOR
- NAVAZUJÍCÍ PROJEKT "ÚČOV - NÁTOKOVÝ LABYRINT LB, CELKOVÁ PŘESTAVBA A ROZŠÍŘENÍ ÚČOV NA ČÍSAŘSKÉM OSTROVĚ, ETAPA 0004, STAVBA č. 6963" (NENÍ PŘEDMĚTEM POVOLENÍ)
- 1720/1 PARCELY DOTČENÉ REALIZACÍ PROJEKTU



TABULKA DOTČENÝCH PARCEL:

| KATASTR PRAHA BUBENEČ (730106) | | | | | |
|--------------------------------|----------------|----------------------------|----------------|------------------------------------------------------------------------|--------------------------|
| Č. | PARCELNÍ ČÍSLO | KULTURA | VÝMĚRA | VLASTNÍK | ZÁBOR |
| | DLE PK | | m ² | ADRESA | TRVALÝ (m ²) |
| 1 | 1719 | ZASTAVĚNÁ PLOCHA A NÁDVORÍ | 7960 | Hlavní město Praha Mariánské náměstí 2/2 Staré Město, Praha, 110 01 | 0 |
| 2 | 1720/1 | ZAHRADA | 18830 | Hlavní město Praha Mariánské náměstí 2/2 Staré Město, Praha, 110 01 | 2 |
| 3 | 2133/1 | OSTATNÍ PLOCHA | 14669 | Hlavní město Praha Mariánské náměstí 2/2 Staré Město, Praha, 110 01 | 0 |
| | | | | | 379 |
| | | | | | 1162 |
| | | | | | 29 |

Výškový systém Balt p.v.

Souřadný systém S-JTSK

| | | | |
|--------|-----------------------|------------|-----------|
| 6 | | | |
| 5 | | | |
| 4 | | | |
| 3 | ČISTOPIS | 08.12.2021 | Ing. Rinn |
| 2 | ČISTOPIS | 07.06.2021 | Ing. Rinn |
| 1 | ČISTOPIS K PROJEDNÁNÍ | 04.12.2019 | Ing. Rinn |
| REVIZE | POPIS | DATUM | SCHVÁLIL |

Sweco Hydroprojekt a.s. Ústředí Praha
Táborská 31, 140 16 Praha 4; praha@sweco.cz; www.sweco.cz

SWECO 
Sustainable engineering and design

| | | | | | |
|-------------|-----------------------------------------|----------------|------------------|----------------|------------------|
| VYPRACOVAL | Ing. Rinn | HIP | Ing. Kuba, Ph.D. | T. KONTROLA | Ing. Kuba, Ph.D. |
| PROJEKTANT | Ing. Rinn | REDITEL DIVIZE | Ing. Hanák | DATUM | 12/2019 |
| OBJEDNATEL | HLAVNÍ MĚSTO PRAHA | | | OKRES | Praha Bubeneč |
| AKCE: | ÚČOV NÁTOKOVÝ LABYRINT LEVÝ BŘEH | | | ČÍSLO ZAKÁZKY | 11-9242-02-04 |
| | CELKOVÁ PŘESTAVBA A ETAPA 0004 | | | STUPEŇ | DZUS |
| | STAVBA č. 6963 | | | FORMÁT | 10x44 |
| | Odvodnění v areálu Ekotechnického muzea | | | MĚŘITKO | 1:500 |
| ČÁST STAVBY | | | | ARCHIVNÍ ČÍSLO | 012569/19/1 |
| PŘÍLOHA: | | | | SO/PS | |
| | KATASTRÁLNÍ SITUACNÍ VÝKRES | | | ČÍSLO PŘÍLOHY | C.2 |
| | | | | | a |
| | | | | | 52 |

Tato dokumentace včetně všech příloh (s výjimkou dat poskytnutých objednatel) je duševním vlastnictvím akciové společnosti Sweco Hydroprojekt a.s. Objednatel této dokumentace je oprávněn ji využít k účelům vyplývajícím z uzavřené smlouvy bez jakéhokoliv omezení. Jiné osoby (jak fyzické, tak právnické) nejsou bez předchozího výslovného souhlasu objednatel oprávněny tuto dokumentaci ani její části jakkoli využívat, kopírovat (ani jiným způsobem rozmnožovat) nebo zpřístupnit dalším osobám.
Poznámka: Podpisy zpracovatelů jsou připojeny pouze k výtisku číslo 01 nebo originálu přílohy (matrici).

Vltava

Overeno odborem vystavby
Úřadu městské části Praha 6

k rozhodnutí / opatření ze dne 15. 3. 2023

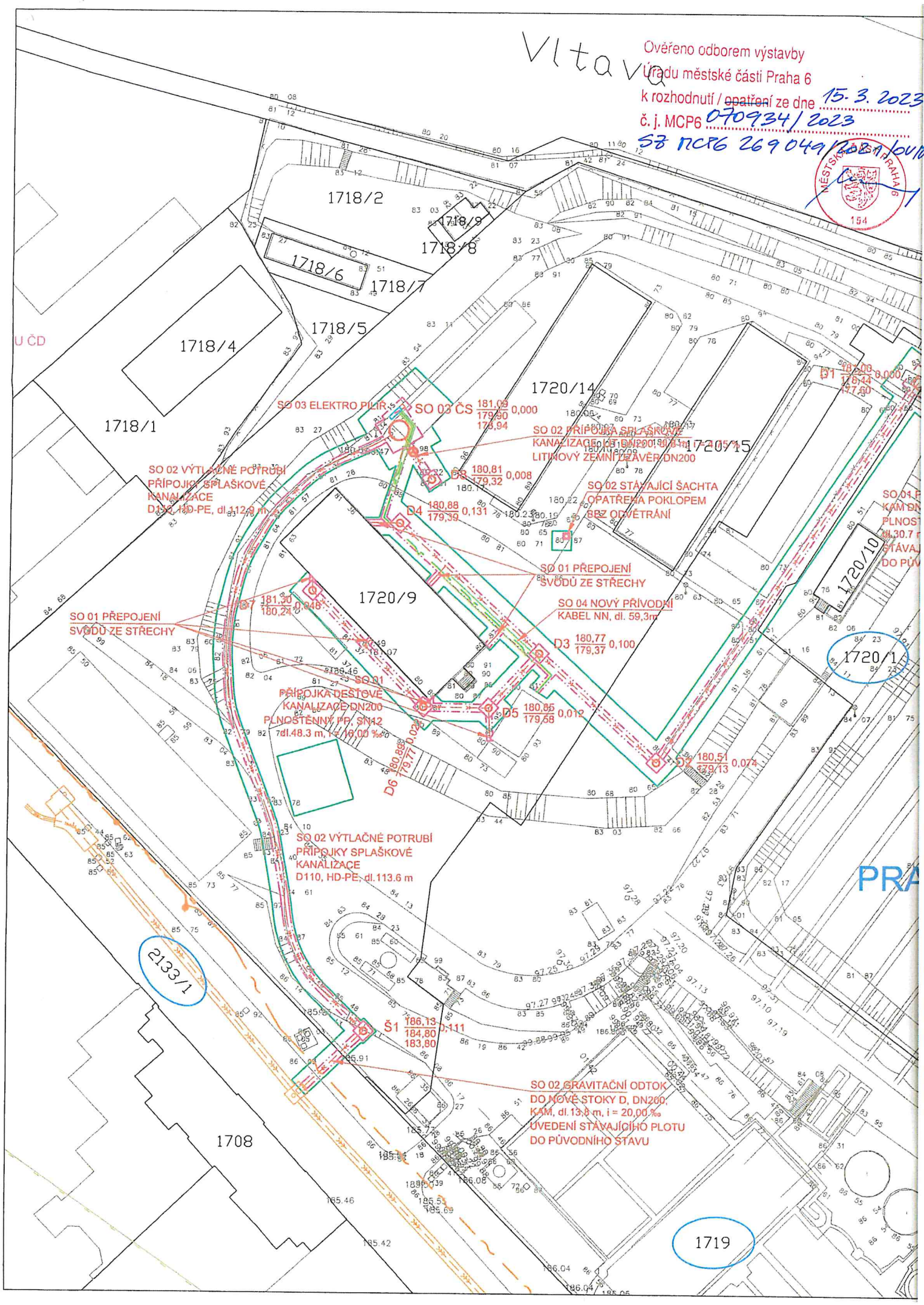
č. j. MCP6 070934/2023

S8 MCP6 269 049/2023



UČD

PRA





Overeno odborem vystavby

Úřadu městské části Praha 6

k rozhodnutí / opatření ze dne 15. 3. 2023

č. j. MCP6 070 934 / 2023

58 MCP6 2690/12
2021/04/12

PŘED REALIZACÍ SADOVÝCH ÚPRAV JE NUTNÉ INFORMOVAT
MAGISTRÁT HLAVNÍHO MĚSTA PRAHY, POŽADOVÁNO MÍSTNÍ
SEŠTŘENÍ S VYTÝČENÍM DŘEVIN NA MÍSTĚ



LEGENDA

- STÁVAJÍCÍ PLOCHA LOUKY
- NAVRŽENÉ LISTNATÉ STROMY - NÁHRADNÍ VÝSADBA
- NAVRŽENÉ LISTNATÉ KEŘE - NÁHRADNÍ VÝSADBA
- NAVRŽENÉ LISTNATÉ KEŘE - PLOŠNÉ KEŘOVÉ VÝSADBY - NÁHRADNÍ VÝSADBA

ZÁKRES DO ORTOFOTOMAPY BEZ GEODETICKÉHO ZAMĚŘENÍ

PRŮJEM K č. j. 2424/12/2022
Městská část Praha 6
Úřad městské části
odbor dopravy
a životního prostředí
Čs. armády 23, PSČ 160 52
(33)

23-06-2022

| | | | | |
|-----------------|------------------------------------------------------------|---------------------------|---------------|-----------|
| | Autorizovaný projektant | Projektant | | |
| | Ing. arch. Evelina Ziková | Ing. arch. Evelina Ziková | | |
| Dodavatel: | Ing. arch. Evelina Ziková | | Datum | 19.5.2022 |
| Objednatel: | Sweco Hydroprojekt a.s., Tábořská 31, 140 16 Praha 4 | | Formát | 2 x A4 |
| Název projektu: | NÁVRH NÁHRADNÍCH VÝSADEB, ÚČOV NÁTOKOVÝ LABYRINT LEVÝ BŘEH | | Stupeň | Studie |
| | Odvodnění v areálu elektrotechnického muzea | | Měřítko | 1:500 |
| Název přílohy: | SITUACE - NÁVRH NÁHRADNÍCH VÝSADEB | | Číslo přílohy | 002 |
| | | | Číslo paré | |